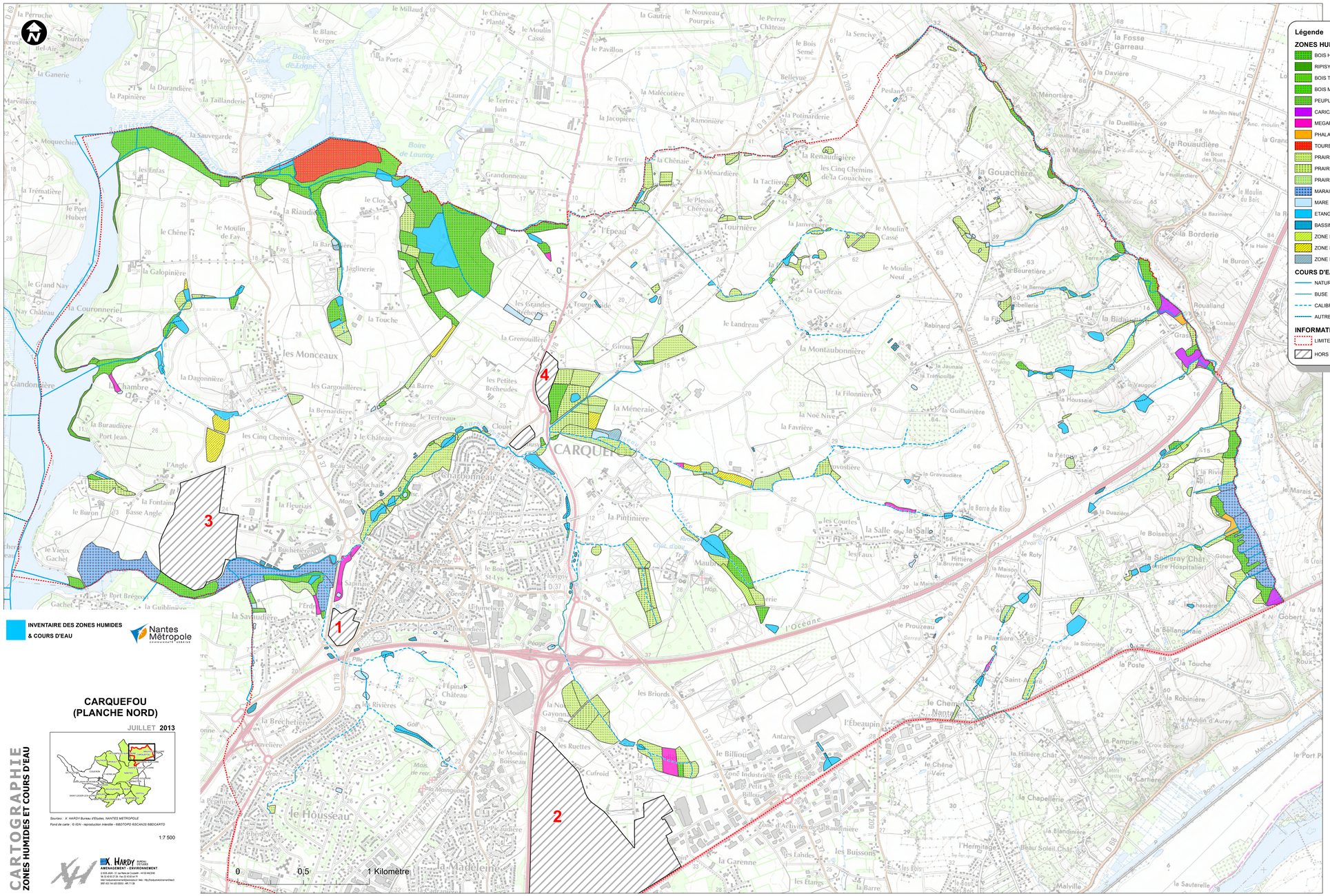

Légende

ZONES HUMIDES
- BOIS HUMIDE
- RIPISYLVE
- BOIS TOURBEUX
- BOIS MARECAGEUX
- PEUPLERAIE
- CARICAIE - MAGNOCARICAIE
- MEGAPHORBIAIE
- PHALARIDAIE
- TOURBIERE HAUTE ACTIVE
- PRAIRIE HUMIDE
- PRAIRIE HUMIDE A JONC ACUTIFLORE
- PRAIRIE MESOHYGROPHILE
- MARAIS
- MARE ET BORDURES HUMIDES
- ETANG ET BORDURES HUMIDES
- BASSIN DE RETENTION
- ZONE HUMIDE MISE EN CULTURE
- ZONE MESOHYGROPHILE MISE EN CULTURE
- ZONE HUMIDE REMBLAYEE

COURS D'EAU
- NATUREL
- BUSE
- CALIBRE EN FOSSE
- AUTRE

INFORMATIONS COMPLEMENTAIRES
- LIMITE COMMUNALE
- HORS TERRAIN D'ÉTUDE : INVENTAIRE SELON ÉTUDE D'IMPACT

INVENTAIRE DES ZONES HUMIDES & COURS D'EAU

Nantes Métropole
COMMUNAUTÉ URBAINE

CARTOGRAPHIE
ZONES HUMIDES ET COURS D'EAU

CARQUEFOU (PLANCHE NORD)

JUILLET **2013**

Sources : X. HARDY Bureau d'Etudes, NANTES MÉTROPOLE

Fond de carte : © IGN - reproduction interdite - BDCTOPO BDCAN35 BdDCARTO

1:7 500

X. HARDY BUREAU D'ETUDES
AMÉNAGEMENT - ENVIRONNEMENT
2, RUE JEAN - C. La Mare de Cocquet - 44150 ANCENIS
Tél. 02 40 83 37 29 Fax 02 40 83 64 79
Site internet : www.xhardy.com - Adresse mail : info@xhardyenvironnement.fr
SIRET 433 143 420 00023 - APE 7112B

1 INVENTAIRE DES ZONES HUMIDES SUR LA ZAC du Verger
ETUDE D'IMPACT EN COURS DE MISE A JOUR

Source : EGIS 2008

2 INVENTAIRE DES ZONES HUMIDES SUR LES ZAC La Haute Forêt

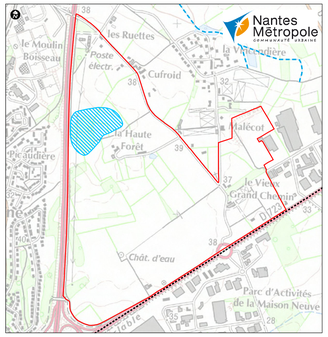

Source : SCE 2006

Légende
- Limite de ZAC
- Zone humide (cf. étude d'impact)
- Limite communale

3 INVENTAIRE DES ZONES HUMIDES SUR LA ZAC de La Fleuriaye 2
ETUDE D'IMPACT EN COURS D'INSTRUCTION PAR LES SERVICES DE L'ETAT

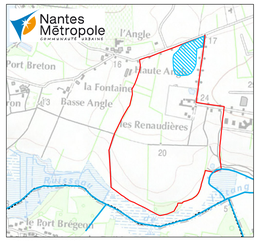

Source : ARTELIA 2012

4 INVENTAIRE DES ZONES HUMIDES SUR LA ZAC Le Clouet (secteur Ouest et Est)
ETUDE D'IMPACT EN COURS D'INSTRUCTION PAR LES SERVICES DE L'ETAT

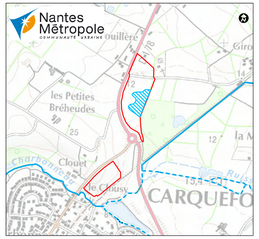

Source : SCE 2012

Légende
- Limite de ZAC
- Zone humide (cf. étude d'impact)
- Limite communale