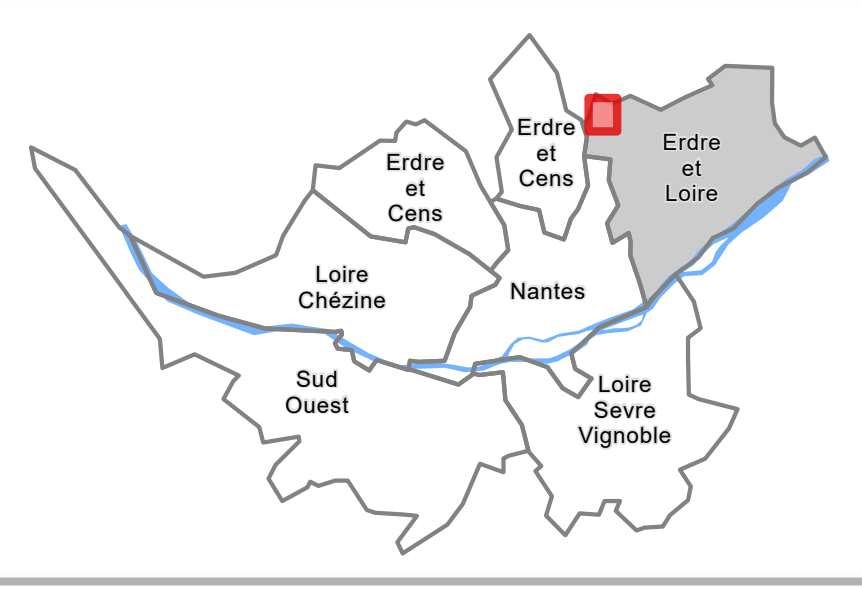


**Planche
D22**



Approuvé le 05 avril 2019
Modifié par procédure simplifiée le 15 décembre 2023

4-2 Règlement graphique
4-2-2 Plans de zonage au 1/2000

Territoire(s) : Erdre et Loire
Commune(s) : Carquefou

Echelle : 1:2 000

Légende

Destination des Soils

Zonage

■ Zonage

▭ Périmètre d'autorisation de stationnement des caravanes et des résidences démontables constituant l'habitat permanent de leurs utilisateurs

Activités économiques

XXX Linéaire commercial souple
XXX Linéaire commercial strict

■ Périmètre ou linéaire artisanal et/ou de services
■ Polarité commerciale majeure
■ Polarité commerciale intermédiaire
■ Polarité commerciale de proximité et centralité commerciale Nantesaise
■ Périmètre de projet urbain intégrant des commerces
■ Pôle de services
■ Périmètre tertiaire

Emplacements Réservés

■ Emplacement réservé pour mixité sociale
■ Servitude de constructibilité limitée
■ Emplacement réservé pour projet d'intérêt général
■ Emplacement réservé pour projet d'intérêt général de type flottant

Protections environnementales

■ Espace Boisé Classé (EBC)
■ Espace Paysager à Protéger (EPP)
■ Espace Paysager à Protéger Zone humide (EPP)

Fond de plan

■ Parcelle
■ Emprise Bâtie
■ Surface en eau
■ Limite communale

Implantation du bâti

— Recul / Retrait minimal
— Implantation obligatoire
■ Zone non-aedificandi

Protections patrimoniales

■ Séquence urbaine de type 1
■ Séquence urbaine de type 2
■ Périmètre patrimonial
* Patrimoine bâti
+ Petit patrimoine bâti
◆ Patrimoine bâti avec autorisation de changement de destination
▽ Cône de vue

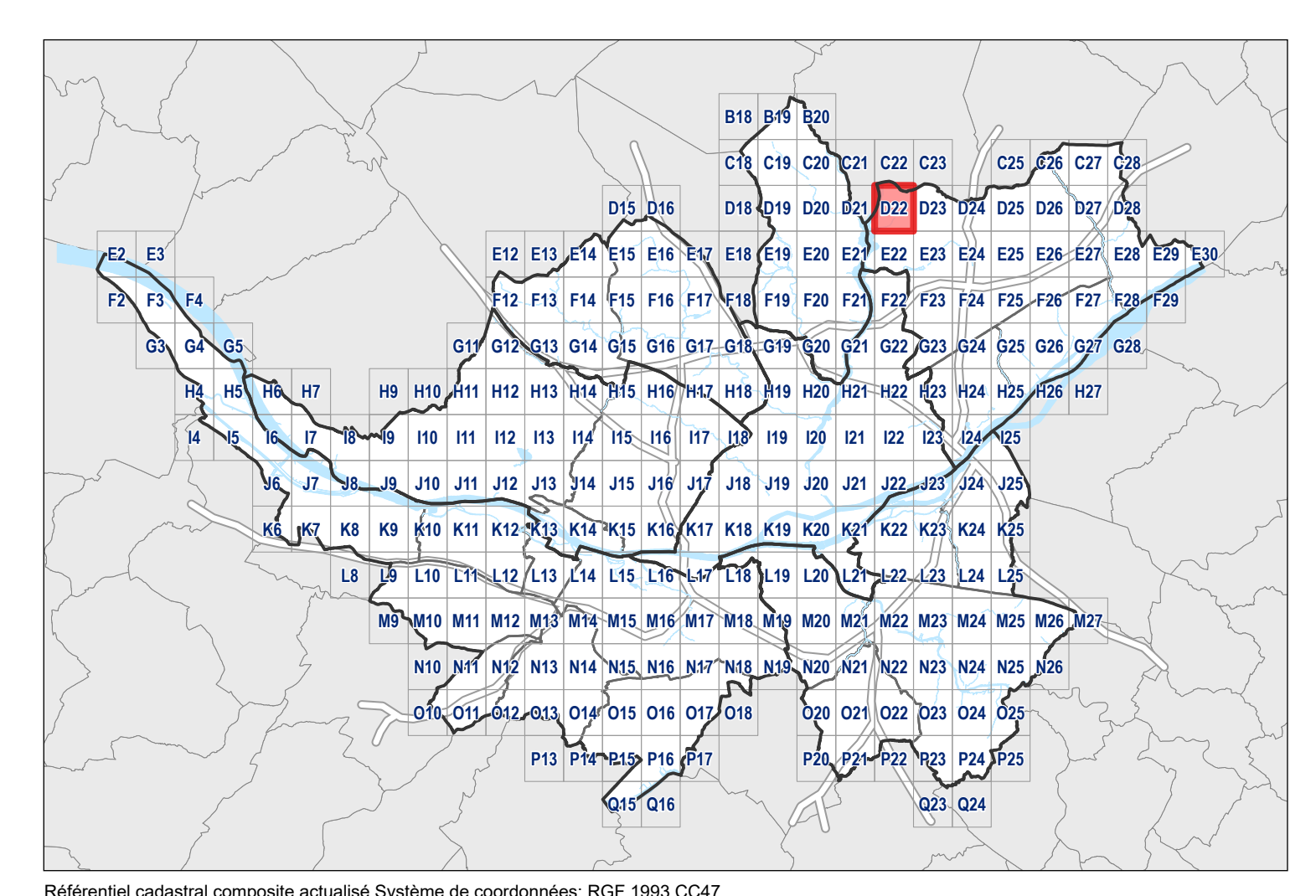
Liaisons

●●●● Principe de liaison viaire
●●●● Principe de liaison modes actifs

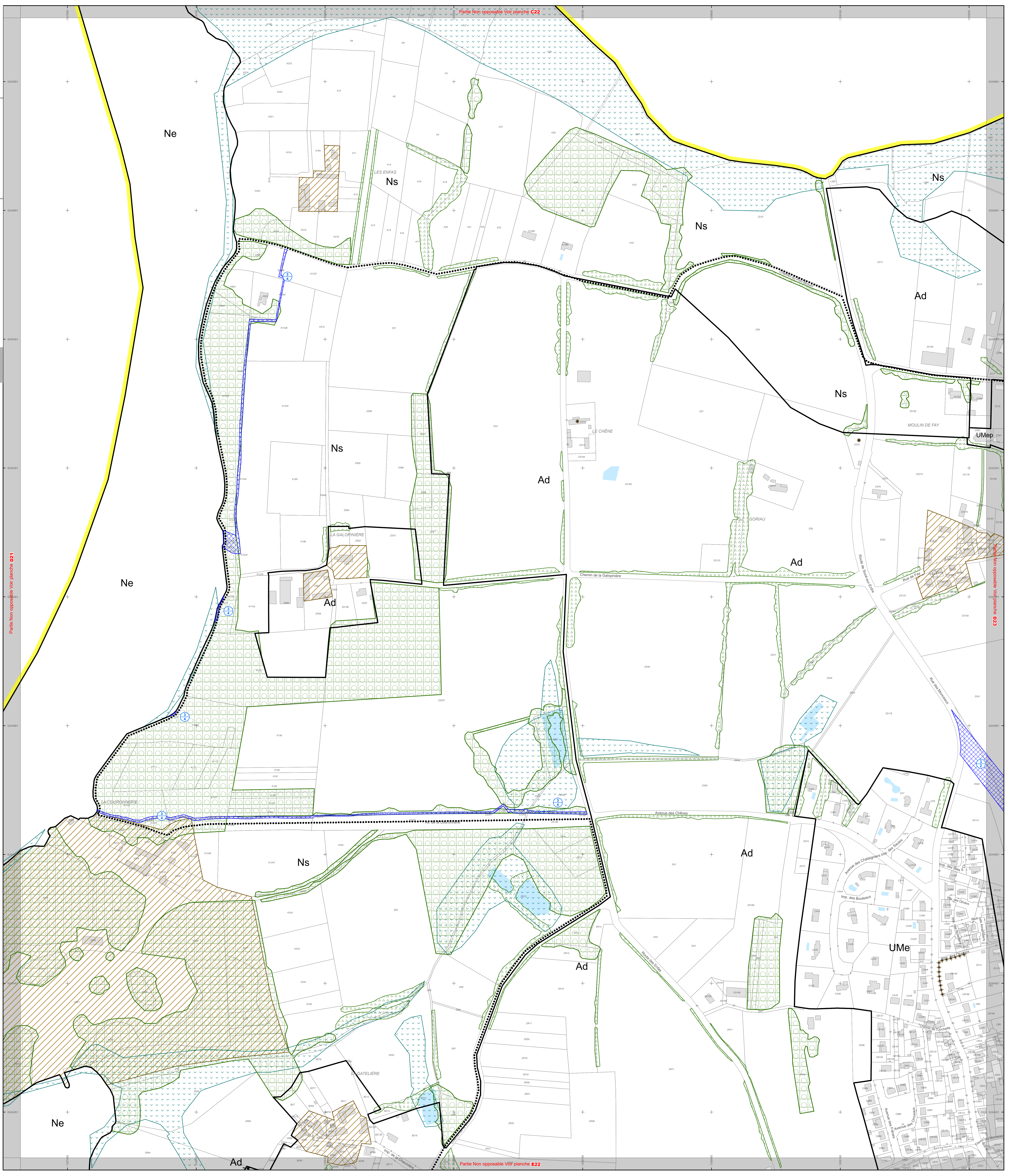
Périmètres reportés

■ Zone d'Aménagement Concerté (ZAC)
■ Orientation d'Aménagement et de Programmation sectorielle (OAP)
■ Orientation d'Aménagement et de Programmation de secteur d'aménagement (OAP)
■ Limite des Espaces Proches du Rivage (EPR) du lac de Grand-Lieu, en application de la loi Littoral

GRILLE DE REPERAGE



Référentiel cadastral composite actualisé Système de coordonnées: RGF 1993 CG47



Partie Non opposable Voir planche E22

Partie Non opposable Voir planche E23

Partie Non opposable Voir planche D21