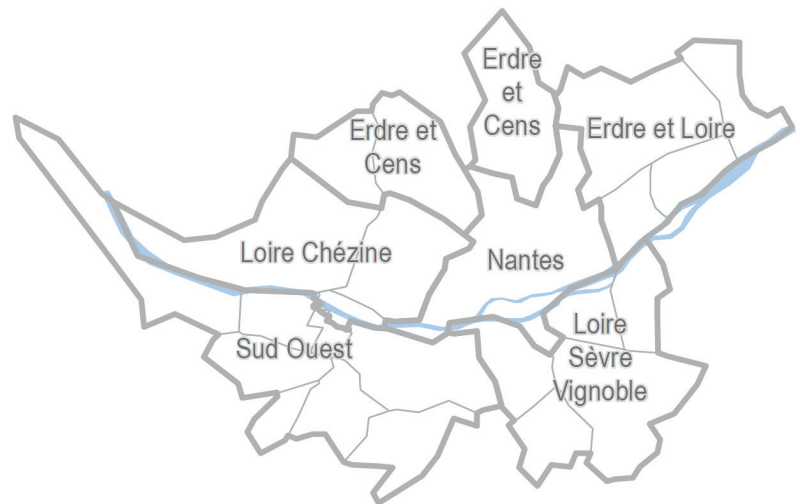




**PLAN LOCAL
D'URBANISME
METROPOLITAIN**



Mis à jour le 4 février 2022

5-1 Servitudes d'utilité publique

5-1-1 Liste des servitudes et descriptions

5-1-1-1 Liste et descriptions



**PRÉFET
DE LA LOIRE-
ATLANTIQUE**

*Liberté
Égalité
Fraternité*

**Direction de la coordination
des politiques publiques et de l'appui territorial**

**Arrêté préfectoral n° 2021/BPEF/015 instituant des servitudes d'utilité publique
prenant en compte la maîtrise des risques
autour des canalisations de distribution de gaz naturel ou assimilé**

Commune de Basse-Goulaine

Vu le code de l'environnement, et notamment ses articles L. 555-16, R. 555-30, R. 555-30-1 et R. 555-31 ;

Vu le code de l'urbanisme notamment ses articles L. 101-2, L. 132-1, L. 132-2, L. 151-1 et suivants, L. 153-60, L. 161-1 et suivants, L. 163-10, R. 431-16 ;

Vu le code de la construction et de l'habitation, notamment ses articles R. 122-22 et R. 123-46 ;

Vu l'arrêté du 5 mars 2014 modifié définissant les modalités d'application du chapitre V du titre V du livre V du code de l'environnement et portant règlement de la sécurité des canalisations de transport de gaz naturel ou assimilé, d'hydrocarbures et de produits chimiques ;

Vu l'étude de dangers du distributeur GRDF pour le département de la Loire-Atlantique – version 2 en date du 28 août 2018 complétée par le courrier du 6 novembre 2019 ;

Vu le rapport de la Direction régionale de l'environnement, de l'aménagement et du logement de la région Pays de la Loire, en date du 18 décembre 2020 ;

Vu l'avis émis par le Conseil départemental de l'environnement et des risques sanitaires et technologiques de la Loire-Atlantique le 19 janvier 2021 ;

CONSIDÉRANT que selon l'article R. 555-30-1 du code de l'environnement, les canalisations de distribution de gaz dont les caractéristiques dépassent l'un ou l'autre des seuils mentionnés au 2° du II de l'article R. 554-41 du code de l'environnement et qui ont été mises en service avant le 1er juillet 2012, doivent faire l'objet d'institution de servitudes d'utilité publique relatives à la maîtrise de l'urbanisation en raison des dangers et des inconvénients qu'elles présentent ;

CONSIDÉRANT que selon l'article R. 555-30 b) du code de l'environnement pris en application du troisième alinéa de l'article L. 555-16, trois périmètres à l'intérieur desquels s'appliquent les dispositions en matière de maîtrise de l'urbanisation sont définis ; les critères de ces périmètres sont déterminés par les risques susceptibles d'être créés par une canalisation de transport en service, notamment les risques d'incendie, d'explosion ou d'émanation de produits toxiques, menaçant gravement la santé ou la sécurité des personnes.

Sur proposition du Secrétaire Général de la Préfecture de la Loire-Atlantique ;

ARRÊTE

Article 1^{er} :

Des servitudes d'utilité publique (SUP) sont instituées dans les zones d'effets générées par les phénomènes dangereux susceptibles de se produire sur les canalisations de transport décrites ci-après, conformément aux distances figurant dans les tableaux ci-dessous et reproduites sur la carte annexée⁽¹⁾ au présent arrêté.

Seules les distances SUP1 sont reproduites dans la carte annexée au présent arrêté. Les restrictions supplémentaires fixées par l'article 2 pour les projets d'urbanisme dont l'emprise atteint les SUP2 ou SUP3 sont mises en œuvre dans le cadre de l'instruction de l'analyse de compatibilité obligatoire pour tout projet dont l'emprise atteint la SUP1.

NOTA : Dans les tableaux ci-dessous :

- PMS : Pression Maximale de Service de la canalisation
- DN : Diamètre Nominal de la canalisation.
- Distances S.U.P. : Distances en mètres de part et d'autre de la canalisation définissant les limites des zones concernées par les servitudes d'utilité publique.

En cas d'écart entre les valeurs des distances SUP figurant dans les tableaux ci-dessous et la représentation cartographique des SUP telle qu'annexée au présent arrêté, les valeurs des tableaux font foi, appliquées au tracé réel des canalisations concernées.

Nom de la commune : BASSE-GOULAIN

Code INSEE : 44009

CANALISATIONS DE DISTRIBUTION DE GAZ NATUREL EXPLOITÉE PAR LE DISTRIBUTEUR :

GRDF

6 Rue Condorcet
75009 Paris

Ouvrages traversant la commune :

Nom de la canalisation	PMS (bar)	DN	Longueur (en km)	Implantation	Distances S.U.P. (en mètres de part et d'autre de la canalisation)		
					SUP1	SUP2	SUP3
GRDF MPC 50	25	50	0,013	ENTERRÉ	10	5	5
GRDF MPC 100	25	100	0,791	ENTERRÉ	10	5	5
GRDF MPC 150	25	150	5,420	ENTERRÉ	25	5	5
GRDF MPC 200	25	200	0,003	ENTERRÉ	25	5	5
GRDF MPC 300	25	300	0,391	ENTERRÉ	50	5	5
GRDF MPC 300	25	300	0,235	AÉRIEN	9	8	8

Installations annexes situées sur la commune :

Type d'installation	Nom de l'installation	Distances S.U.P. en mètres (à partir de l'installation)		
		SUP1	SUP2	SUP3
Distribution publique	ILE CHALAND	20	5	5
Poste Client	SCEA VINET	20	5	5
Poste Client	EARL MARCHAIS	20	5	5
Poste Client	COGENET	20	5	5
Poste Client	COGENET 2	20	5	5

NOTA : Si la SUP1 du tracé adjacent est plus large que celle de l'installation annexe, c'est elle qui doit être prise en compte au droit de l'installation annexe.

Ouvrages ne traversant pas la commune, mais dont les zones d'effets atteignent cette dernière :

Non concerné.

Installations annexes non situées sur la commune, mais dont les zones d'effets atteignent cette dernière :

Non concerné.

Article 2 :

Conformément à l'article R. 555-30 b) du code de l'environnement; les servitudes sont les suivantes, en fonction des zones d'effets :

Servitude SUP1, correspondant à la zone d'effets létaux (PEL) du phénomène dangereux de référence majorant au sens de l'article R.555-39 du code de l'environnement :

La délivrance d'un permis de construire relatif à un établissement recevant du public susceptible de recevoir plus de 100 personnes ou à un immeuble de grande hauteur et son ouverture est subordonnée à la fourniture d'une analyse de compatibilité ayant reçu l'avis favorable du transporteur ou, en cas d'avis défavorable du transporteur, l'avis favorable du préfet rendu au vu de l'expertise mentionnée au III de l'article R 555-31 du code de l'environnement.

L'analyse de compatibilité est établie conformément aux dispositions de l'arrêté ministériel du 5 mars 2014 susvisé.

Servitude SUP2, correspondant à la zone d'effets létaux (PEL) du phénomène dangereux de référence réduit au sens de l'article R.555-39 du code de l'environnement :

L'ouverture d'un établissement recevant du public susceptible de recevoir plus de 300 personnes ou d'un immeuble de grande hauteur est interdite.

Servitude SUP3, correspondant à la zone d'effets létaux significatifs (ELS) du phénomène dangereux de référence réduit au sens de l'article R.555-39 du code de l'environnement :

L'ouverture d'un établissement recevant du public susceptible de recevoir plus de 100 personnes ou d'un immeuble de grande hauteur est interdite.

Article 3 :

Conformément à l'article R. 555-30-1 du code de l'environnement, le maire informe le transporteur ou le distributeur de toute demande de permis de construire, de certificat d'urbanisme opérationnel ou de permis d'aménager concernant un projet situé dans l'une des zones définies à l'article 2.

Article 4 :

Les servitudes instituées par le présent arrêté sont annexées aux plans locaux d'urbanisme et aux cartes communales des communes concernées conformément aux articles L. 151-43, L. 153-60, L. 161-1 et L. 163-10 du code de l'urbanisme.

Article 5 :

En application de l'article R.554-50 du code de l'environnement, le présent arrêté sera publié au recueil des actes administratifs et sur le site internet de la Préfecture de la **Loire-Atlantique** et adressé au maire de la commune de **Basse-Goulaine**.

Article 6 :

Le présent arrêté est soumis à un contentieux de pleine juridiction et peut être déféré à la juridiction administrative compétente (Tribunal Administratif de Nantes – 6 allée de l'Île Gloriette – CS 24111 – 44041 Nantes Cedex 1) :

1. Par les tiers intéressés en raison des inconvénients ou des dangers que le fonctionnement de l'installation présente pour les intérêts mentionnés aux articles L. 211-1 et L. 511-1 dans un délai de quatre mois à compter du premier jour de la publication ou de l'affichage de ces décisions ;
2. Par les demandeurs ou exploitants, dans un délai de deux mois à compter de la date à laquelle la décision leur a été notifiée.

Les décisions mentionnées au premier alinéa peuvent faire l'objet d'un recours gracieux ou hiérarchique dans le délai de deux mois. Ce recours administratif prolonge de deux mois les délais mentionnés aux 1 et 2.

La juridiction administrative compétente peut aussi être saisie par l'application Télérecours citoyens accessible à partir du site www.telerecours.fr.

Article 7 :

Le Secrétaire Général de la Préfecture de la **Loire-Atlantique**, la présidente de **Nantes Métropole**, le maire de la commune de **Basse-Goulaine**, le Directeur Départemental des Territoires **et de la Mer** de la **Loire-Atlantique**, la Directrice Régionale de l'Environnement, de l'Aménagement et du Logement des Pays de la Loire sont chargés chacun en ce qui le concerne de l'exécution du présent arrêté dont copie leur sera adressée, ainsi qu'au directeur général de GRDF.

Fait à, Nantes le **25 FEV. 2021**

Le PRÉFET,
Pour le Préfet et par délégation,
le secrétaire général

Pascal OTHEGUY

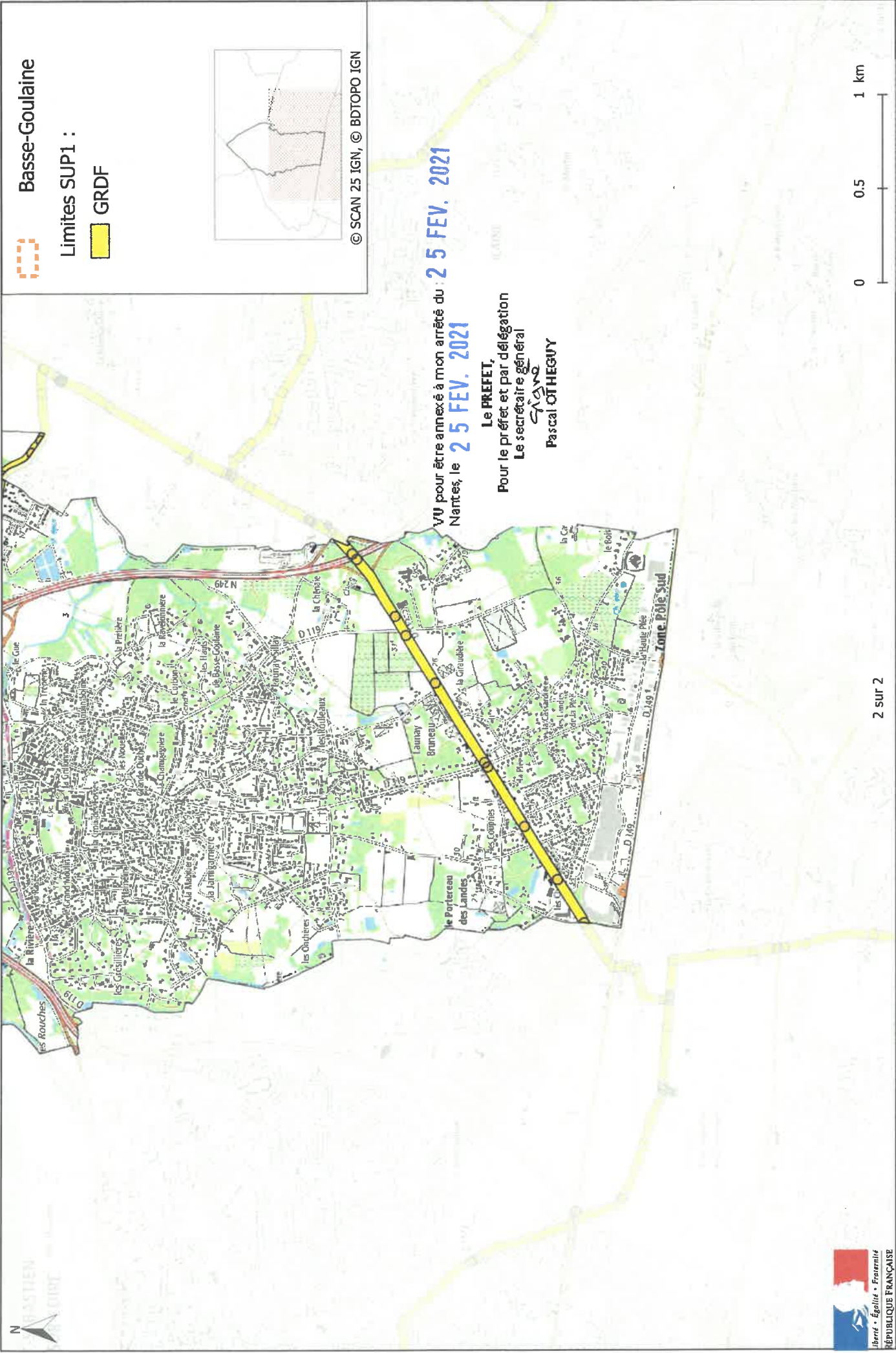
(1) La carte annexée au présent arrêté peut être consultée dans les services de :

- la préfecture de la Loire-Atlantique
- la direction régionale de l'environnement, de l'aménagement et du logement des Pays de la Loire
- Nantes Métropole ou la mairie de Basse-Goulaine

Servitudes d'utilité publique autour des canalisations de transport de matières dangereuses



Servitudes d'utilité publique autour des canalisations de transport de matières dangereuses





**PRÉFET
DE LA LOIRE-
ATLANTIQUE**

*Liberté
Égalité
Fraternité*

**Direction de la coordination
des politiques publiques et de l'appui territorial**

Arrêté préfectoral n° 2021/BPEF/018 instituant des servitudes d'utilité publique prenant en compte la maîtrise des risques autour des canalisations de distribution de gaz naturel ou assimilé et des canalisations de transport de gaz naturel ou assimilé, d'hydrocarbures et de produits chimiques

Commune de Bouguenais

Vu le code de l'environnement, et notamment ses articles L. 555-16, R. 555-30, R. 555-30-1 et R. 555-31 ;

Vu le code de l'urbanisme notamment ses articles L. 101-2, L. 132-1, L. 132-2, L. 151-1 et suivants, L. 153-60, L. 161-1 et suivants, L. 163-10, R. 431-16 ;

Vu le code de la construction et de l'habitation, notamment ses articles R. 122-22 et R. 123-46 ;

Vu l'arrêté du 5 mars 2014 modifié définissant les modalités d'application du chapitre V du titre V du livre V du code de l'environnement et portant règlement de la sécurité des canalisations de transport de gaz naturel ou assimilé, d'hydrocarbures et de produits chimiques ;

Vu l'arrêté préfectoral 2016/BPUP/204 du 23 décembre 2016 instituant des servitudes d'utilité publique prenant en compte la maîtrise des risques autour des canalisations de transport de la société GRTgaz sur la commune de Bouguenais ;

Vu l'étude de dangers du transporteur GRTgaz en date du 3 septembre 2014 ;

Vu l'étude de dangers du distributeur GRDF pour le département de la Loire-Atlantique – version 2 en date du 28 août 2018 complétée par le courrier du 6 novembre 2019 ;

Vu le rapport de la Direction régionale de l'environnement, de l'aménagement et du logement de la région Pays de la Loire, en date du 18 décembre 2020 ;

Vu l'avis émis par le Conseil départemental de l'environnement et des risques sanitaires et technologiques de la Loire-Atlantique le 19 janvier 2021 ;

Considérant que selon l'article L 555-16 du code de l'environnement, les canalisations de transport de gaz naturel ou assimilé, d'hydrocarbures et de produits chimiques doivent faire l'objet d'institution de servitudes d'utilité publique relatives à la maîtrise de l'urbanisation en raison des dangers et des inconvénients qu'elles présentent ;

CONSIDÉRANT que selon l'article R. 555-30-1 du code de l'environnement, les canalisations de distribution de gaz dont les caractéristiques dépassent l'un ou l'autre des seuils mentionnés au 2° du II de l'article R. 554-41 du code de l'environnement et qui ont été mises en service avant le 1er juillet 2012, doivent faire l'objet d'institution de servitudes d'utilité publique relatives à la maîtrise de l'urbanisation en raison des dangers et des inconvénients qu'elles présentent ;

CONSIDÉRANT que selon l'article R. 555-30 b) du code de l'environnement pris en application du troisième alinéa de l'article L. 555-16, trois périmètres à l'intérieur desquels s'appliquent les dispositions en matière de maîtrise de l'urbanisation sont définis ; les critères de ces périmètres sont déterminés par les risques susceptibles d'être créés par une canalisation de transport en service, notamment les risques d'incendie, d'explosion ou d'émanation de produits toxiques, menaçant gravement la santé ou la sécurité des personnes.

Sur proposition du Secrétaire Général de la Préfecture de la Loire-Atlantique ;

ARRÊTE

Article 1^{er} :

Des servitudes d'utilité publique (SUP) sont instituées dans les zones d'effets générées par les phénomènes dangereux susceptibles de se produire sur les canalisations de transport décrites ci-après, conformément aux distances figurant dans les tableaux ci-dessous et reproduites sur la carte annexée⁽¹⁾ au présent arrêté.

Seules les distances SUP1 sont reproduites dans la carte annexée au présent arrêté. Les restrictions supplémentaires fixées par l'article 2 pour les projets d'urbanisme dont l'emprise atteint les SUP2 ou SUP3 sont mises en œuvre dans le cadre de l'instruction de l'analyse de compatibilité obligatoire pour tout projet dont l'emprise atteint la SUP1.

NOTA : Dans les tableaux ci-dessous :

- PMS : Pression Maximale de Service de la canalisation
- DN : Diamètre Nominal de la canalisation.
- Distances S.U.P : Distances en mètres de part et d'autre de la canalisation définissant les limites des zones concernées par les servitudes d'utilité publique.

En cas d'écart entre les valeurs des distances SUP figurant dans les tableaux ci-dessous et la représentation cartographique des SUP telle qu'annexée au présent arrêté, les valeurs des tableaux font foi, appliquées au tracé réel des canalisations concernées.

Nom de la commune : BOUGUENAI

Code INSEE : 44020

CANALISATIONS DE TRANSPORT DE GAZ NATUREL EXPLOITÉE PAR LE TRANSPORTEUR :

GRTgaz
Immeuble Bora
6, rue Raoul Nordling
92270 BOIS-COLOMBES

Ouvrages traversant la commune :

Nom de la canalisation	PMS (bar)	DN	Longueur (en km)	Implantatio n	Distances S.U.P. (en mètres de part et d'autre de la canalisation)		
					SUP1	SUP2	SUP3
DN250-1958-NANTES SAINT-HERBLAIN LOIRE N	67,7	250	2,439	ENTERRÉ	75	5	5
DN250-1958-NANTES SAINT-HERBLAIN LOIRE N	67,7	250	2,382	ENTERRÉ	75	5	5
DN250-1958-PONT-SAINT-MARTIN NANTES	67,7	250	1,538	ENTERRÉ	75	5	5
DN100-1981-BRT BOUGUENAI	67,7	100	0,010	ENTERRÉ	25	5	5
DN250-1958-PONT-SAINT-MARTIN NANTES	67,7	250	2,005	ENTERRÉ	75	5	5
DN250-1958-PONT-SAINT-MARTIN NANTES	67,7	250	0,915	ENTERRÉ	75	5	5
DN100-1995-BRT BOUGUENAI LE BOURNEAU	67,7	200	0,001	ENTERRÉ	55	5	5

DN100-1999-BRT BOUGUENAI CI	67,7	100	0,308	ENTERRÉ	25	5	5
DN100-1999-BRT BOUGUENAI CI	67,7	100	0,013	ENTERRÉ	25	5	5
DN100-1999-BRT BOUGUENAI CI	67,7	150	0,001	ENTERRÉ	45	5	5
DN250-1958-PONT-SAINT- MARTIN NANTES	67,7	250	0,081	ENTERRÉ	75	5	5

Installations annexes situées sur la commune :

Type d'installation	Nom de l'installation	Distances S.U.P. en mètres (à partir de l'installation)		
		SUP1	SUP2	SUP3
Livraison	BOUGUENAI	35	6	6
Livraison	BOUGUENAI CI	35	6	6
Livraison	BOUGUENAI LE BOURNEAU	35	6	6
Coupure / Livraison	NANTES	35	6	6

NOTA : Si la SUP1 du tracé adjacent est plus large que celle de l'installation annexe, c'est elle qui doit être prise en compte au droit de l'installation annexe.

CANALISATIONS DE DISTRIBUTION DE GAZ NATUREL EXPLOITÉE PAR LE DISTRIBUTEUR :

GRDF
6 Rue Condorcet
75009 Paris

Ouvrages traversant la commune :

Nom de la canalisation	PMS (bar)	DN	Longueur (en km)	Implantation	Distances S.U.P. (en mètres de part et d'autre de la canalisation)		
					SUP1	SUP2	SUP3
GRDF MPC	25	100	1,990	ENTERRÉ	10	5	5

Installations annexes situées sur la commune :

Type d'installation	Nom de l'installation	Distances S.U.P. en mètres (à partir de l'installation)		
		SUP1	SUP2	SUP3
Distribution publique	CHEVIRE	20	5	5
Distribution publique	DP CALIFORNIE	20	5	5
Poste Client	SEMITAN GNV	20	5	5

NOTA : Si la SUP1 du tracé adjacent est plus large que celle de l'installation annexe, c'est elle qui doit être prise en compte au droit de l'installation annexe.

Article 2 :

Conformément à l'article R. 555-30 b) du code de l'environnement, les servitudes sont les suivantes, en fonction des zones d'effets :

Servitude SUP1, correspondant à la zone d'effets létaux (PEL) du phénomène dangereux de référence majorant au sens de l'article R.555-39 du code de l'environnement :

La délivrance d'un permis de construire relatif à un établissement recevant du public susceptible de recevoir plus de 100 personnes ou à un immeuble de grande hauteur et son ouverture est subordonnée à la fourniture d'une analyse de compatibilité ayant reçu l'avis favorable du transporteur ou, en cas d'avis défavorable du transporteur, l'avis favorable du préfet rendu au vu de l'expertise mentionnée au III de l'article R 555-31 du code de l'environnement.

L'analyse de compatibilité est établie conformément aux dispositions de l'arrêté ministériel du 5 mars 2014 susvisé.

Servitude SUP2, correspondant à la zone d'effets létaux (PEL) du phénomène dangereux de référence réduit au sens de l'article R.555-39 du code de l'environnement :

L'ouverture d'un établissement recevant du public susceptible de recevoir plus de 300 personnes ou d'un immeuble de grande hauteur est interdite.

Servitude SUP3, correspondant à la zone d'effets létaux significatifs (ELS) du phénomène dangereux de référence réduit au sens de l'article R.555-39 du code de l'environnement :

L'ouverture d'un établissement recevant du public susceptible de recevoir plus de 100 personnes ou d'un immeuble de grande hauteur est interdite.

Article 3 :

Conformément à l'article R. 555-30-1 du code de l'environnement, le maire informe le transporteur ou le distributeur de toute demande de permis de construire, de certificat d'urbanisme opérationnel ou de permis d'aménager concernant un projet situé dans l'une des zones définies à l'article 2.

Article 4 :

Les servitudes instituées par le présent arrêté sont annexées aux plans locaux d'urbanisme et aux cartes communales des communes concernées conformément aux articles L. 151-43, L. 153-60, L. 161-1 et L. 163-10 du code de l'urbanisme.

Article 5 :

Les dispositions de l'arrêté 2016/BPUP/204 du 23 décembre 2016 susvisé, instituant des servitudes d'utilité publique prenant en compte la maîtrise des risques autour des canalisations de transport de la société GRTgaz sur la commune de Bouguenais, étant reprises, et le cas échéant mises à jour, dans le présent arrêté, l'arrêté 2016/BPUP/204 du 23 décembre 2016 est abrogé.

Article 6 :

En application de l'article R.554-50 du code de l'environnement, le présent arrêté sera publié au recueil des actes administratifs et sur le site internet de la Préfecture de la **Loire-Atlantique** et adressé au maire de la commune de **Bouguenais**.

Article 7 :

Le présent arrêté est soumis à un contentieux de pleine juridiction et peut être déféré à la juridiction administrative compétente (Tribunal Administratif de Nantes – 6 allée de l'Île Gloriette – CS 24111 – 44041 Nantes Cedex 1) :

1. Par les tiers intéressés en raison des inconvénients ou des dangers que le fonctionnement de l'installation présente pour les intérêts mentionnés aux articles L. 211-1 et L. 511-1 dans un délai de quatre mois à compter du premier jour de la publication ou de l'affichage de ces décisions ;
2. Par les demandeurs ou exploitants, dans un délai de deux mois à compter de la date à laquelle la décision leur a été notifiée.

Les décisions mentionnées au premier alinéa peuvent faire l'objet d'un recours gracieux ou hiérarchique dans le délai de deux mois. Ce recours administratif prolonge de deux mois les délais mentionnés aux 1 et 2.
La juridiction administrative compétente peut aussi être saisie par l'application Télérecours citoyens accessible à partir du site www.telerecours.fr.

Article 8 :

Le Secrétaire Général de la Préfecture de la **Loire-Atlantique**, la présidente de **Nantes Métropole**, le maire de la commune de **Bouguenais**, le Directeur Départemental des Territoires et de la Mer de la **Loire-Atlantique**, la Directrice Régionale de l'Environnement, de l'Aménagement et du Logement des Pays de la Loire sont chargés chacun en ce qui le concerne de l'exécution du présent arrêté dont copie leur sera adressée, ainsi qu'aux directeurs généraux de GRTgaz et de GRDF.

Fait à, Nantes le **25 FEV. 2021**

Le PRÉFET,
Pour le Préfet ~~et~~ par délégation,
le secrétaire général


Pascal OTHÉGUY

(1) La carte annexée au présent arrêté peut être consultée dans les services de :

- la préfecture de la **Loire-Atlantique**
- la direction régionale de l'environnement, de l'aménagement et du logement des Pays de la Loire
- Nantes Métropole ou la mairie de Bouguenais

Servitudes d'utilité publique autour des canalisations de transport de matières dangereuses



VU pour être annexé à mon arrêté du
Nantes, le **25 FEV. 2021** **25 FEV. 2021**

Le PREFET,
Pour le préfet et par délégation
Le secrétaire général
Pascal OTHEGNY
Pascal OTHEGNY

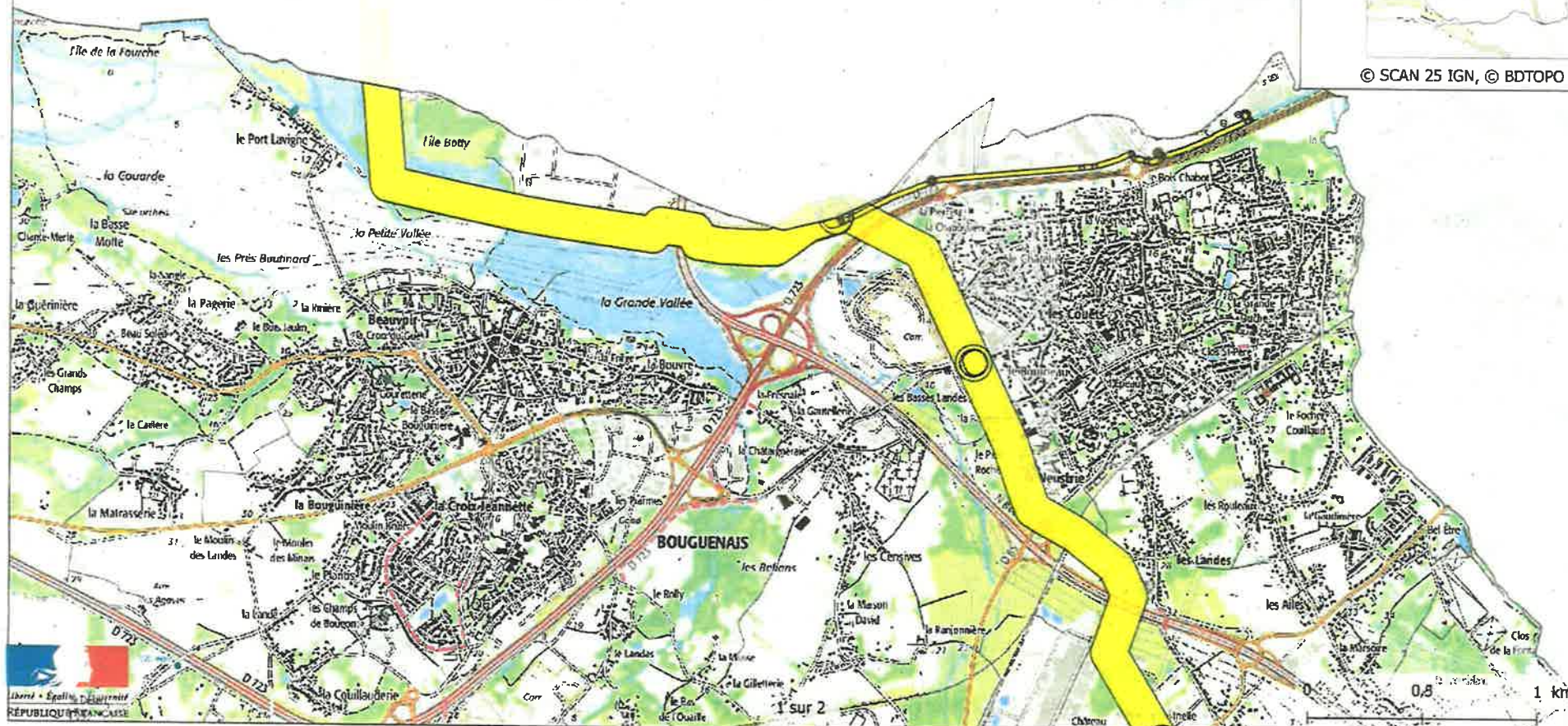
 Bouguenais

Limites SUP1 :

-  GRTgaz
-  GRDF



© SCAN 25 IGN, © BDTOP0 IGN





**PRÉFET
DE LA LOIRE-
ATLANTIQUE**

*Liberté
Égalité
Fraternité*

**Direction de la coordination
des politiques publiques et de l'appui territorial**

Arrêté préfectoral n° 2021/BPEF/019 instituant des servitudes d'utilité publique prenant en compte la maîtrise des risques autour des canalisations de distribution de gaz naturel ou assimilé

Commune de Carquefou

Vu le code de l'environnement, et notamment ses articles L. 555-16, R. 555-30, R. 555-30-1 et R. 555-31 ;

Vu le code de l'urbanisme notamment ses articles L. 101-2, L. 132-1, L. 132-2, L. 151-1 et suivants, L. 153-60, L. 161-1 et suivants, L. 163-10, R. 431-16 ;

Vu le code de la construction et de l'habitation, notamment ses articles R. 122-22 et R. 123-46 ;

Vu l'arrêté du 5 mars 2014 modifié définissant les modalités d'application du chapitre V du titre V du livre V du code de l'environnement et portant règlement de la sécurité des canalisations de transport de gaz naturel ou assimilé, d'hydrocarbures et de produits chimiques ;

Vu l'étude de dangers du distributeur GRDF pour le département de la Loire-Atlantique – version 2 en date du 28 août 2018 complétée par le courrier du 6 novembre 2019 ;

Vu le rapport de la Direction régionale de l'environnement, de l'aménagement et du logement de la région Pays de la Loire, en date du 18 décembre 2020 ;

Vu l'avis émis par le Conseil départemental de l'environnement et des risques sanitaires et technologiques de la Loire-Atlantique le 19 janvier 2021 ;

CONSIDÉRANT que selon l'article R. 555-30-1 du code de l'environnement, les canalisations de distribution de gaz dont les caractéristiques dépassent l'un ou l'autre des seuils mentionnés au 2° du II de l'article R. 554-41 du code de l'environnement et qui ont été mises en service avant le 1er juillet 2012, doivent faire l'objet d'institution de servitudes d'utilité publique relatives à la maîtrise de l'urbanisation en raison des dangers et des inconvénients qu'elles présentent ;

CONSIDÉRANT que selon l'article R. 555-30 b) du code de l'environnement pris en application du troisième alinéa de l'article L. 555-16, trois périmètres à l'intérieur desquels s'appliquent les dispositions en matière de maîtrise de l'urbanisation sont définis ; les critères de ces périmètres sont déterminés par les risques susceptibles d'être créés par une canalisation de transport en service, notamment les risques d'incendie, d'explosion ou d'émanation de produits toxiques, menaçant gravement la santé ou la sécurité des personnes.

Sur proposition du Secrétaire Général de la Préfecture de la Loire-Atlantique ;

ARRÊTE

Article 1^{er} :

Des servitudes d'utilité publique (SUP) sont instituées dans les zones d'effets générées par les phénomènes dangereux susceptibles de se produire sur les canalisations de transport décrites ci-après, conformément aux distances figurant dans les tableaux ci-dessous et reproduites sur la carte annexée ⁽¹⁾ au présent arrêté.

Seules les distances SUP1 sont reproduites dans la carte annexée au présent arrêté. Les restrictions supplémentaires fixées par l'article 2 pour les projets d'urbanisme dont l'emprise atteint les SUP2 ou SUP3 sont mises en œuvre dans le cadre de l'instruction de l'analyse de compatibilité obligatoire pour tout projet dont l'emprise atteint la SUP1.

NOTA : Dans les tableaux ci-dessous :

- PMS : Pression Maximale de Service de la canalisation
- DN : Diamètre Nominal de la canalisation.
- Distances S.U.P : Distances en mètres de part et d'autre de la canalisation définissant les limites des zones concernées par les servitudes d'utilité publique.

En cas d'écart entre les valeurs des distances SUP figurant dans les tableaux ci-dessous et la représentation cartographique des SUP telle qu'annexée au présent arrêté, les valeurs des tableaux font foi, appliquées au tracé réel des canalisations concernées.

Nom de la commune : CARQUEFOU

Code INSEE : 44026

CANALISATIONS DE DISTRIBUTION DE GAZ NATUREL EXPLOITÉE PAR LE DISTRIBUTEUR :

GRDF
6 Rue Condorcet
75009 Paris

Ouvrages traversant la commune :

Nom de la canalisation	PMS (bar)	DN	Longueur (en km)	Implantation	Distances S.U.P. (en mètres de part et d'autre de la canalisation)		
					SUP1	SUP2	SUP3
GRDF MPC 150	25	150	0,114	ENTERRÉ	25	5	5

Installations annexes situées sur la commune :

Non concerné.

Ouvrages ne traversant pas la commune, mais dont les zones d'effets atteignent cette dernière :

Nom de la canalisation	PMS (bar)	DN	Implantation	Distances S.U.P. (en mètres de part et d'autre de la canalisation)		
				SUP1	SUP2	SUP3
GRDF MPC 150	25	150	ENTERRÉ	25	5	5

Installations annexes non situées sur la commune, mais dont les zones d'effets atteignent cette dernière :

Non concerné.

Article 2 :

Conformément à l'article R. 555-30 b) du code de l'environnement, les servitudes sont les suivantes, en fonction des zones d'effets :

Servitude SUP1, correspondant à la zone d'effets létaux (PEL) du phénomène dangereux de référence majorant au sens de l'article R.555-39 du code de l'environnement :

La délivrance d'un permis de construire relatif à un établissement recevant du public susceptible de recevoir plus de 100 personnes ou à un immeuble de grande hauteur et son ouverture est subordonnée à la fourniture d'une analyse de compatibilité ayant reçu l'avis favorable du transporteur ou, en cas d'avis défavorable du transporteur, l'avis favorable du préfet rendu au vu de l'expertise mentionnée au III de l'article R 555-31 du code de l'environnement.

L'analyse de compatibilité est établie conformément aux dispositions de l'arrêté ministériel du 5 mars 2014 susvisé.

Servitude SUP2, correspondant à la zone d'effets létaux (PEL) du phénomène dangereux de référence réduit au sens de l'article R.555-39 du code de l'environnement :

L'ouverture d'un établissement recevant du public susceptible de recevoir plus de 300 personnes ou d'un immeuble de grande hauteur est interdite.

Servitude SUP3, correspondant à la zone d'effets létaux significatifs (ELS) du phénomène dangereux de référence réduit au sens de l'article R.555-39 du code de l'environnement :

L'ouverture d'un établissement recevant du public susceptible de recevoir plus de 100 personnes ou d'un immeuble de grande hauteur est interdite.

Article 3 :

Conformément à l'article R. 555-30-1 du code de l'environnement, le maire informe le transporteur ou le distributeur de toute demande de permis de construire, de certificat d'urbanisme opérationnel ou de permis d'aménager concernant un projet situé dans l'une des zones définies à l'article 2.

Article 4 :

Les servitudes instituées par le présent arrêté sont annexées aux plans locaux d'urbanisme et aux cartes communales des communes concernées conformément aux articles L. 151-43, L. 153-60, L. 161-1 et L. 163-10 du code de l'urbanisme.

Article 5 :

En application de l'article R.554-50 du code de l'environnement, le présent arrêté sera publié au recueil des actes administratifs et sur le site internet de la Préfecture de la **Loire-Atlantique** et adressé au maire de la commune de **Carquefou**.

Article 6 :

Le présent arrêté est soumis à un contentieux de pleine juridiction et peut être déféré à la juridiction administrative compétente (Tribunal Administratif de Nantes – 6 allée de l'île Gloriette – CS 24111 – 44041 Nantes Cedex 1) :

1. Par les tiers intéressés en raison des inconvénients ou des dangers que le fonctionnement de l'installation présente pour les intérêts mentionnés aux articles L. 211-1 et L. 511-1 dans un délai de quatre mois à compter du premier jour de la publication ou de l'affichage de ces décisions ;
2. Par les demandeurs ou exploitants, dans un délai de deux mois à compter de la date à laquelle la décision leur a été notifiée.

Les décisions mentionnées au premier alinéa peuvent faire l'objet d'un recours gracieux ou hiérarchique dans le délai de deux mois. Ce recours administratif prolonge de deux mois les délais mentionnés aux 1 et 2.

La juridiction administrative compétente peut aussi être saisie par l'application Télérecours citoyens accessible à partir du site www.telerecours.fr.

Article 7 :

Le Secrétaire Général de la Préfecture de la **Loire-Atlantique**, la présidente de **Nantes Métropole**, le maire de la commune de **Carquefou**, le Directeur Départemental des Territoires **et de la Mer** de la **Loire-Atlantique**, la Directrice Régionale de l'Environnement, de l'Aménagement et du Logement des Pays de la Loire sont chargés chacun en ce qui le concerne de l'exécution du présent arrêté dont copie leur sera adressée, ainsi qu'au directeur général de GRDF.

Fait à, Nantes le **25 FEV. 2021**

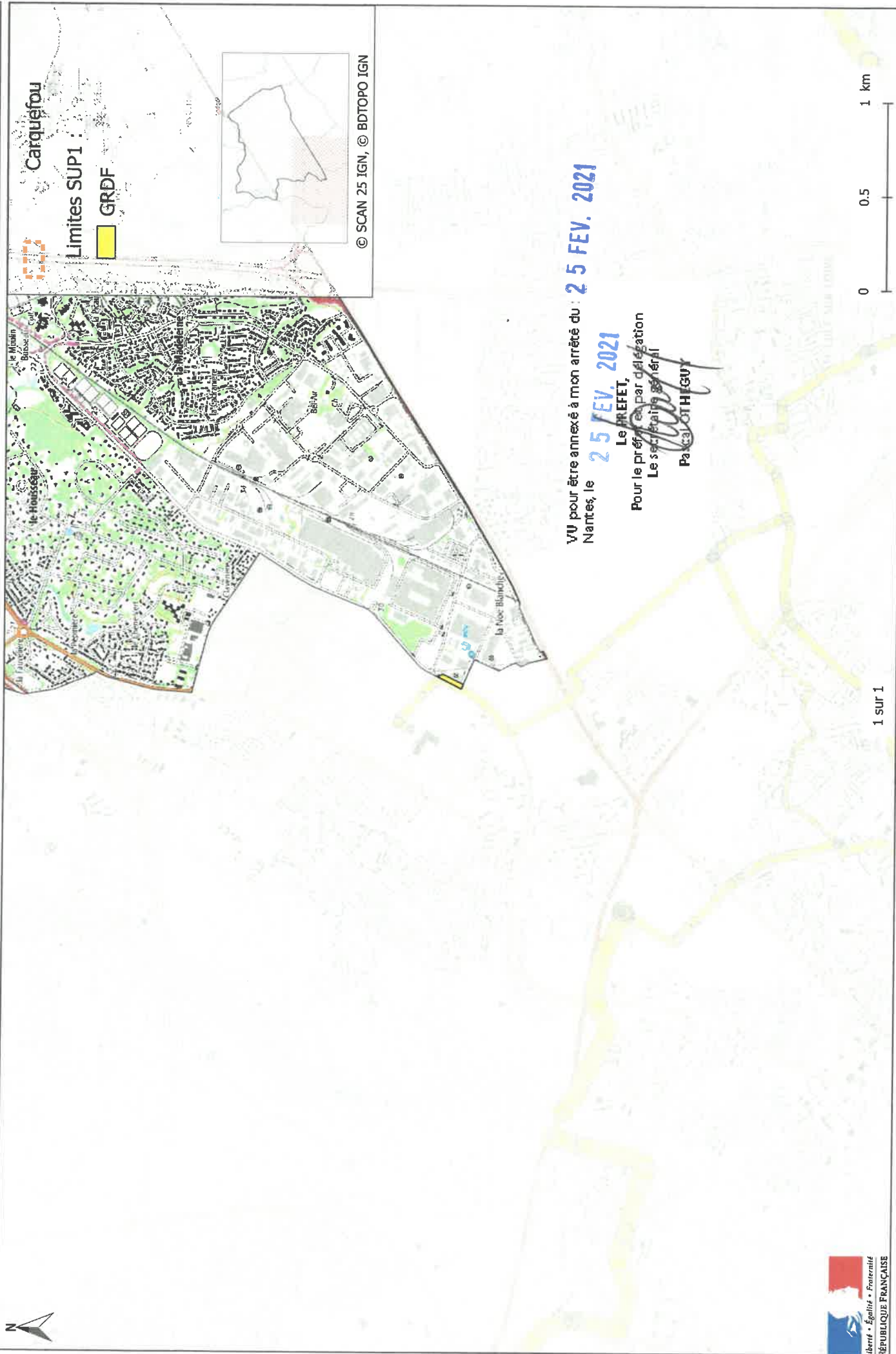
Le PRÉFET,
Pour le Préfet et par délégation,
le secrétaire général

Pascal OTHEGUY

(1) La carte annexée au présent arrêté peut être consultée dans les services de :

- la préfecture de la Loire-Atlantique
- la direction régionale de l'environnement, de l'aménagement et du logement des Pays de la Loire
- Nantes Métropole ou la mairie de Carquefou

Servitudes d'utilité publique autour des canalisations de transport de matières dangereuses





**Arrêté préfectoral n° 2021/BPEF/021 instituant des servitudes d'utilité publique
prenant en compte la maîtrise des risques
autour des canalisations de transport de gaz naturel ou assimilé, d'hydrocarbures et de produits chimiques**

Commune de Couëron

Vu le code de l'environnement, et notamment ses articles L. 555-16, R. 555-30, R. 555-30-1 et R. 555-31 ;

Vu le code de l'urbanisme notamment ses articles L. 101-2, L. 132-1, L. 132-2, L. 151-1 et suivants, L. 153-60, L. 161-1 et suivants, L. 163-10, R. 431-16 ;

Vu le code de la construction et de l'habitation, notamment ses articles R. 122-22 et R. 123-46 ;

Vu l'arrêté du 5 mars 2014 modifié définissant les modalités d'application du chapitre V du titre V du livre V du code de l'environnement et portant règlement de la sécurité des canalisations de transport de gaz naturel ou assimilé, d'hydrocarbures et de produits chimiques ;

Vu les arrêtés préfectoraux 2016/BPUP/203 du 23 décembre 2016 et 2018/BPEF/154 du 27 juin 2018 instituant des servitudes d'utilité publique prenant en compte la maîtrise des risques autour des canalisations de transport de la société GRTgaz sur la commune de Couëron ;

Vu l'étude de dangers du transporteur GRTgaz en date du 3 septembre 2014 complétée en décembre 2017 ;

Vu l'étude de dangers du transporteur Air Liquide France Industrie en date du 27 décembre 2016 ;

Vu le rapport de la Direction régionale de l'environnement, de l'aménagement et du logement de la région Pays de la Loire, en date du 18 décembre 2020 ;

Vu l'avis émis par le Conseil départemental de l'environnement et des risques sanitaires et technologiques de la Loire-Atlantique le 19 janvier 2021 ;

Considérant que selon l'article L 555-16 du code de l'environnement, les canalisations de transport de gaz naturel ou assimilé, d'hydrocarbures et de produits chimiques doivent faire l'objet d'institution de servitudes d'utilité publique relatives à la maîtrise de l'urbanisation en raison des dangers et des inconvénients qu'elles présentent ;

Considérant que selon l'article R. 555-30-1 du code de l'environnement, les canalisations de distribution de gaz dont les caractéristiques dépassent l'un ou l'autre des seuils mentionnés au 2° du II de l'article R. 554-41 du code de l'environnement et qui ont été mises en service avant le 1er juillet 2012, doivent faire l'objet d'institution de servitudes d'utilité publique relatives à la maîtrise de l'urbanisation en raison des dangers et des inconvénients qu'elles présentent ;

Considérant que selon l'article R. 555-30 b) du code de l'environnement pris en application du troisième alinéa de l'article L. 555-16, trois périmètres à l'intérieur desquels s'appliquent les dispositions en matière de maîtrise de l'urbanisation sont définis ; les critères de ces périmètres sont déterminés par les risques susceptibles d'être créés par une canalisation de transport en service, notamment les risques d'incendie, d'explosion ou d'émanation de produits toxiques, menaçant gravement la santé ou la sécurité des personnes.

Sur proposition du Secrétaire Général de la Préfecture de la Loire-Atlantique ;

ARRÊTE

Article 1^{er} :

Des servitudes d'utilité publique (SUP) sont instituées dans les zones d'effets générées par les phénomènes dangereux susceptibles de se produire sur les canalisations de transport décrites ci-après, conformément aux distances figurant dans les tableaux ci-dessous et reproduites sur la carte annexée ⁽¹⁾ au présent arrêté.

Seules les distances SUP1 sont reproduites dans la carte annexée au présent arrêté. Les restrictions supplémentaires fixées par l'article 2 pour les projets d'urbanisme dont l'emprise atteint les SUP 2 ou 3 sont mises en œuvre dans le cadre de l'instruction de l'analyse de compatibilité obligatoire pour tout projet dont l'emprise atteint la SUP 1.

NOTA : Dans les tableaux ci-dessous :

- PMS : Pression Maximale de Service de la canalisation
- DN : Diamètre Nominal de la canalisation.
- Distances S.U.P : Distances en mètres de part et d'autre de la canalisation définissant les limites des zones concernées par les servitudes d'utilité publique.

En cas d'écart entre les valeurs des distances SUP figurant dans les tableaux ci-dessous et la représentation cartographique des SUP telle qu'annexée au présent arrêté, les valeurs des tableaux font foi, appliquées au tracé réel des canalisations concernées.

Nom de la commune : COUËRON

Code INSEE : 44047

CANALISATIONS DE TRANSPORT DE GAZ NATUREL EXPLOITÉE PAR LE TRANSPORTEUR :

GRTgaz

Immeuble Bora
6, rue Raoul Nordling
92270 BOIS-COLOMBES

Ouvrages traversant la commune :

Nom de la canalisation	PMS (bar)	DN	Longueur (en km)	Implantation	Distances S.U.P. (en mètres de part et d'autre de la canalisation)		
					SUP1	SUP2	SUP3
DN100-1983-BRT COUËRON CI	67,7	80	0,009	ENTERRÉ	15	5	5
DN80-1981-BRT COUËRON SAUTRON	67,7	80	0,028	ENTERRÉ	15	5	5
DN200-1961-SAINT-HERBLAIN R MAURICE LA CHAPELLE-LAUNAY	67,7	200	3,127	ENTERRÉ	55	5	5
DN100-1983-BRT COUËRON CI	67,7	100	0,001	ENTERRÉ	25	5	5
DN100-1983-BRT COUËRON CI	67,7	100	0,028	ENTERRÉ	25	5	5
DN200-1961-SAINT-HERBLAIN R MAURICE LA CHAPELLE-LAUNAY	67,7	200	2,919	ENTERRÉ	55	5	5
DN100-2019-INDRE COUËRON	67,7	100	1,406	ENTERRÉ	25	5	5
DN100-2019-INDRE COUËRON	67,7	100	0,023	ENTERRÉ	25	5	5

Installations annexes situées sur la commune :

Type d'installation	Nom de l'installation	Distances S.U.P. en mètres (à partir de l'installation)		
		SUP1	SUP2	SUP3
Livraison	COUERON SAUTRON	35	6	6
Livraison	COUERON	35	6	6
Livraison	COUERON CI	35	6	6

NOTA : Si la SUP1 du tracé adjacent est plus large que celle de l'installation annexe, c'est elle qui doit être prise en compte au droit de l'installation annexe.

CANALISATIONS DE TRANSPORT D'AZOTE EXPLOITÉE PAR LE TRANSPORTEUR Air Liquide France Industrie (ALFI) dont le siège est situé 6, rue Cognacq Jay - 75007 PARIS dont la gestion est confiée à :

Air Liquide France Industrie
La Barillais
44550 MONTOIR-DE-BRETAGNE

Ouvrages traversant la commune :

Nom de la canalisation	PMS (bar)	DN	Longueur (en km)	Implantation	Distances S.U.P. (en mètres de part et d'autre de la canalisation)		
					SUP1	SUP2	SUP3
273 - DONGES-CORDEMAIS-CHEVIRE	64	200	5,352	ENTERRÉ	5	5	5
268 - NGK BERYLCO	64	50	0,842	ENTERRÉ	5	5	5
270 - CARNAUD-BASSE INDRE	64	100	0,041	ENTERRÉ	5	5	5

Installations annexes situées sur la commune :

Type d'installation	Nom de l'installation	Distances S.U.P. en mètres (à partir de l'installation)		
		SUP1	SUP2	SUP3
Livraison	110 - Cabine NGK	5	5	5
Livraison	111 - Cabine ARCELOR	5	5	5

Article 2 :

Conformément à l'article R. 555-30 b) du code de l'environnement, les servitudes sont les suivantes, en fonction des zones d'effets :

Servitude SUP1, correspondant à la zone d'effets létaux (PEL) du phénomène dangereux de référence majorant au sens de l'article R.555-39 du code de l'environnement :

La délivrance d'un permis de construire relatif à un établissement recevant du public susceptible de recevoir plus de 100 personnes ou à un immeuble de grande hauteur et son ouverture est subordonnée à la fourniture d'une analyse de compatibilité ayant reçu l'avis favorable du transporteur ou, en cas d'avis défavorable du transporteur, l'avis favorable du préfet rendu au vu de l'expertise mentionnée au III de l'article R 555-31 du code de l'environnement.

L'analyse de compatibilité est établie conformément aux dispositions de l'arrêté ministériel du 5 mars 2014 susvisé.

Servitude SUP2, correspondant à la zone d'effets létaux (PEL) du phénomène dangereux de référence réduit au sens de l'article R.555-39 du code de l'environnement :

L'ouverture d'un établissement recevant du public susceptible de recevoir plus de 300 personnes ou d'un immeuble de grande hauteur est interdite.

Servitude SUP3, correspondant à la zone d'effets létaux significatifs (ELS) du phénomène dangereux de référence réduit au sens de l'article R.555-39 du code de l'environnement :

L'ouverture d'un établissement recevant du public susceptible de recevoir plus de 100 personnes ou d'un immeuble de grande hauteur est interdite.

Article 3 :

Conformément à l'article R. 555-30-1 du code de l'environnement, le maire informe le transporteur ou le distributeur de toute demande de permis de construire, de certificat d'urbanisme opérationnel ou de permis d'aménager concernant un projet situé dans l'une des zones définies à l'article 2.

Article 4 :

Les servitudes instituées par le présent arrêté sont annexées aux plans locaux d'urbanisme et aux cartes communales des communes concernées conformément aux articles L. 151-43, L. 153-60, L. 161-1 et L. 163-10 du code de l'urbanisme.

Article 5 :

Les dispositions des arrêtés 2016/BPUP/203 du 23 décembre 2016 et 2018/BPEF/154 du 27 juin 2018 susvisés, instituant des servitudes d'utilité publique prenant en compte la maîtrise des risques autour des canalisations de transport de la société GRTgaz sur la commune de Couëron, étant reprises, et le cas échéant mises à jour, dans le présent arrêté, les arrêtés 22016/BPUP/203 du 23 décembre 2016 et 2018/BPEF/154 du 27 juin 2018 sont abrogés.

Article 6 :

En application de l'article R.554-50 du code de l'environnement, le présent arrêté sera publié au recueil des actes administratifs et sur le site internet de la Préfecture de la **Loire-Atlantique** et adressé au maire de la commune de **Couëron**.

Article 7 :

Le présent arrêté est soumis à un contentieux de pleine juridiction et peut être déféré à la juridiction administrative compétente (Tribunal Administratif de Nantes – 6 allée de l'Île Gloriette – CS 24111 – 44041 Nantes Cedex 1) :

1. Par les tiers intéressés en raison des inconvénients ou des dangers que le fonctionnement de l'installation présente pour les intérêts mentionnés aux articles L. 211-1 et L. 511-1 dans un délai de quatre mois à compter du premier jour de la publication ou de l'affichage de ces décisions ;
2. Par les demandeurs ou exploitants, dans un délai de deux mois à compter de la date à laquelle la décision leur a été notifiée.

Les décisions mentionnées au premier alinéa peuvent faire l'objet d'un recours gracieux ou hiérarchique dans le délai de deux mois. Ce recours administratif prolonge de deux mois les délais mentionnés aux 1 et 2.

La juridiction administrative compétente peut aussi être saisie par l'application Télérecours citoyens accessible à partir du site www.telerecours.fr.

Article 8 :

Le Secrétaire Général de la Préfecture de la **Loire-Atlantique**, la présidente de Nantes Métropole, le maire de la commune de **Couëron**, le Directeur Départemental des Territoires **et de la Mer** de la **Loire-Atlantique**, la Directrice Régionale de l'Environnement, de l'Aménagement et du Logement des Pays de la Loire sont chargés chacun en ce qui le concerne de l'exécution du présent arrêté dont copie leur sera adressée, ainsi qu'aux directeurs généraux de GRTgaz et d'Air Liquide France Industrie.

Fait à, Nantes le **25 FEV. 2021**

Le PRÉFET,
Pour le Préfet et par délégation,
le secrétaire général


Pascal OTHÉGUY

(1) La carte annexée au présent arrêté peut être consultée dans les services de :

- *la préfecture de la Loire-Atlantique*
- *la direction régionale de l'environnement, de l'aménagement et du logement des Pays de la Loire*
- *Nantes Métropole ou la mairie de Couëron*

Servitudes d'utilité publique autour des canalisations de transport de matières dangereuses



VU pour être annexé à mon arrêté du : **25 FEV. 2021**
Nantes, le **25 FEV. 2021**

Le PREFET,
Pour le préfet et par délégation
Le secrétaire général

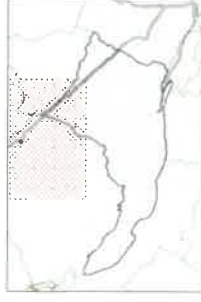
Paascal O'HEGUIN

Couëron

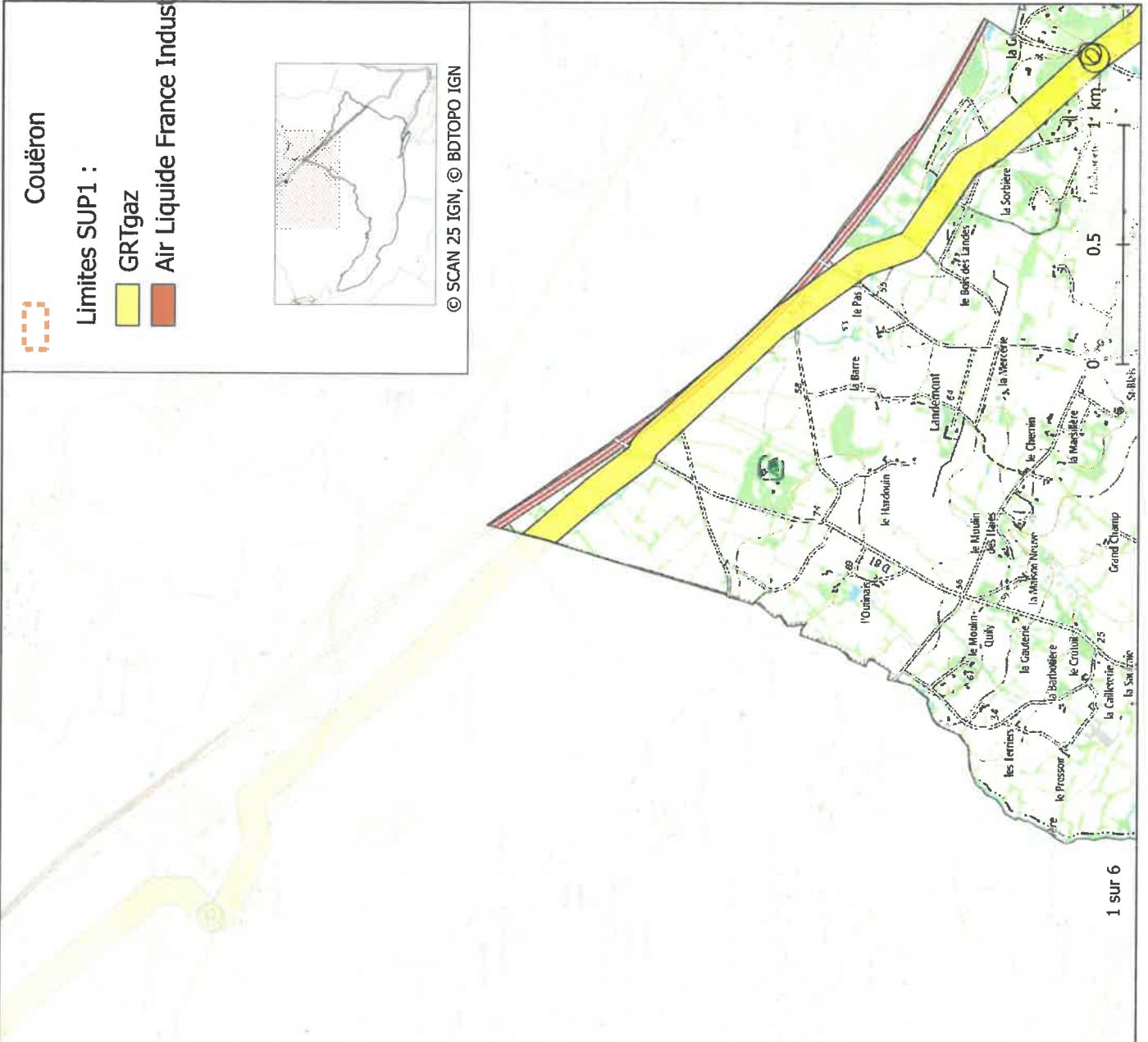
Limites SUP1 :

GRTgaz

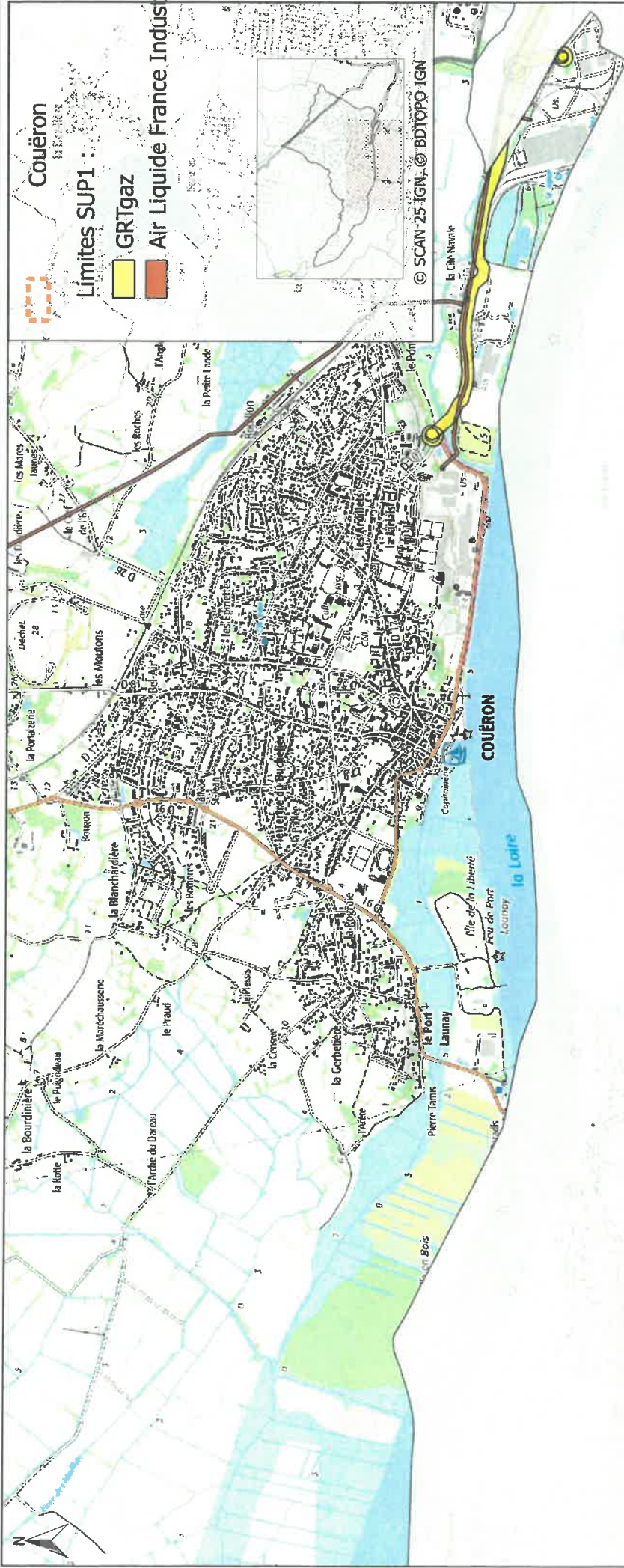
Air Liquide France Industri



© SCAN 25 IGN, © BDTOPO IGN



Servitudes d'utilité publique autour des canalisations de transport de matières dangereuses



VU pour être annexé à mon arrêté du **25 FEV. 2021**
Nantes, le **25 FEV. 2021**

Le PRÉFET
Pour le préfet et par délégation
Le secrétaire général
Pascal ORHEGUY

Servitudes d'utilité publique autour des canalisations de transport de matières dangereuses



Couëron

Limites SUP1 :



GRTgaz



© SCAN 25 IGN, © BDTPO IGN

VU pour être annexé à mon arrêté du : **25 FEV. 2021**
Nantes, le **25 FEV. 2021**

Le PREFET,
Pour le préfet et par délégation
Le secrétaire général
Pascal
Pascal OTHEGUY



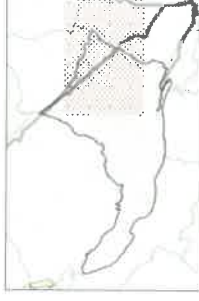
Servitudes d'utilité publique autour des canalisations de transport de matières dangereuses

Couëron

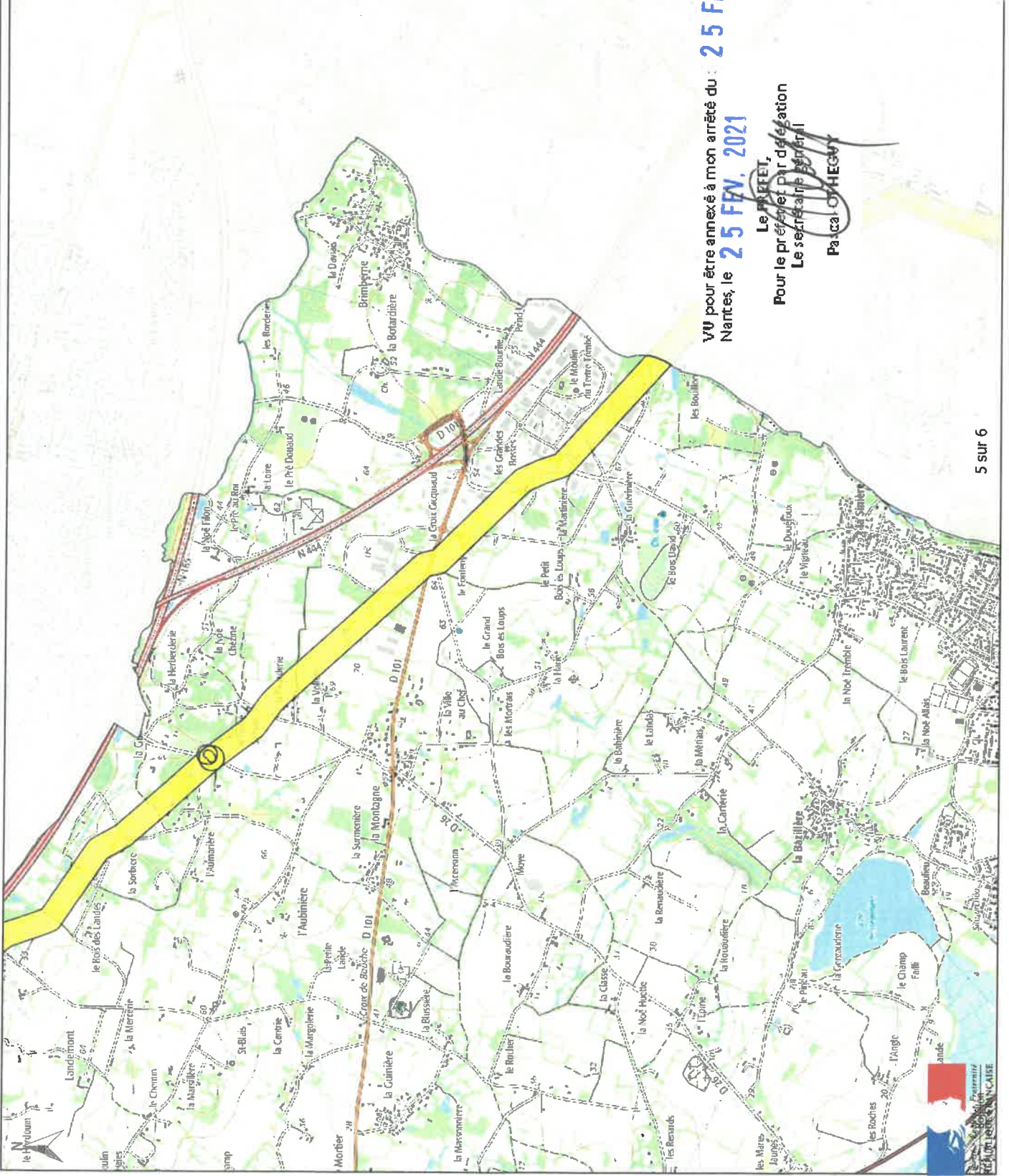
Limites SUP1 :

GRTgaz

Air Liquide France Industri



© SCAN 25 IGN, © BDTOPO IGN

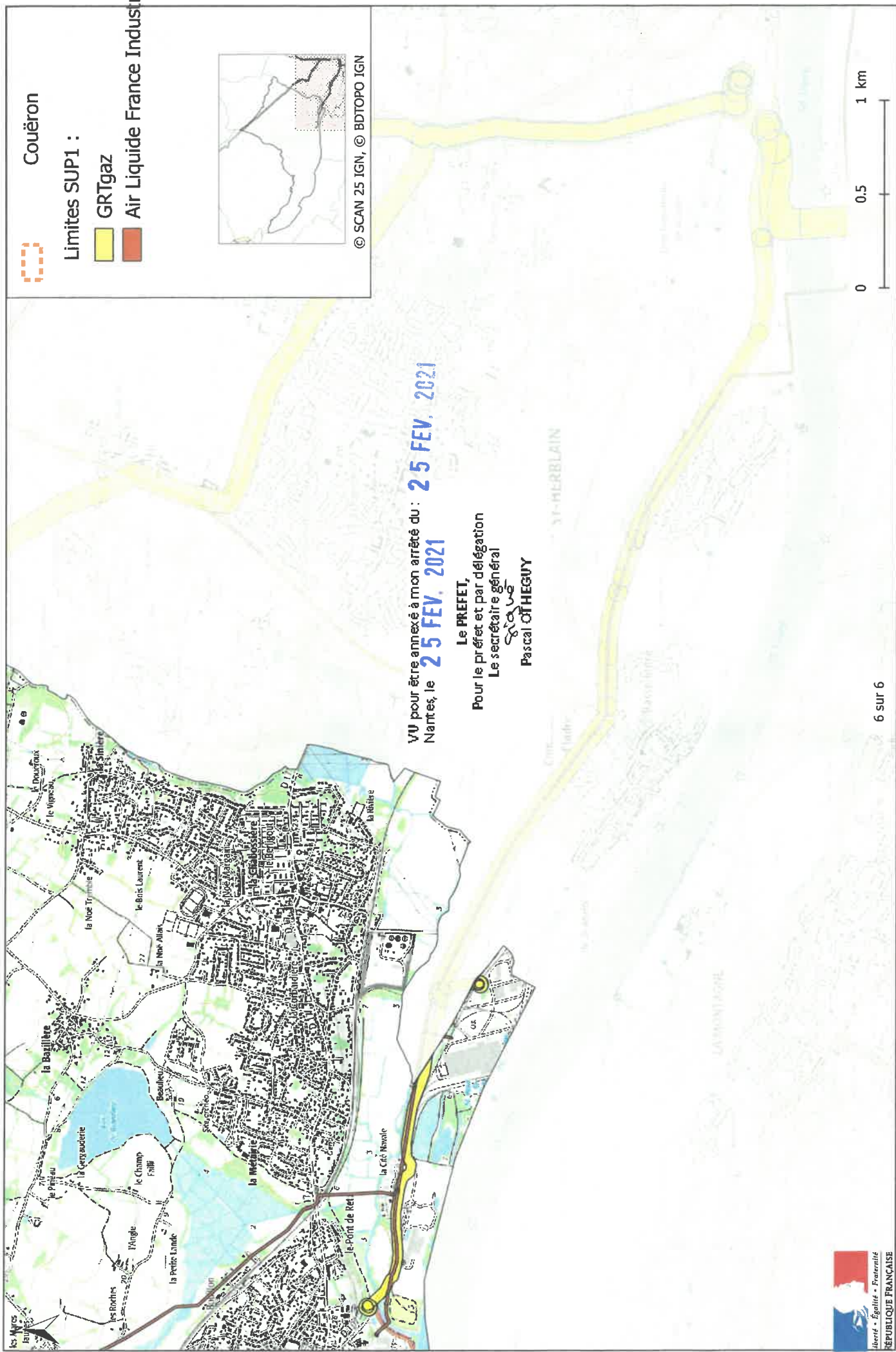


VU pour être annexé à mon arrêté du : **25 FEV. 2021**
Nantes, le **25 FEV. 2021**

Le Maire,
Pour le préférer par délégation
Le secrétaire général
Pascale CHEVY



Servitudes d'utilité publique autour des canalisations de transport de matières dangereuses





**PRÉFET
DE LA LOIRE-
ATLANTIQUE**

*Liberté
Égalité
Fraternité*

**Direction de la coordination
des politiques publiques et de l'appui territorial**

**Arrêté préfectoral n° 2021/BPEF/024 instituant des servitudes d'utilité publique
prenant en compte la maîtrise des risques
autour des canalisations de transport de gaz naturel ou assimilé, d'hydrocarbures et de produits chimiques**

Commune d'Indre

Vu le code de l'environnement, et notamment ses articles L. 555-16, R. 555-30, R. 555-30-1 et R. 555-31 ;

Vu le code de l'urbanisme notamment ses articles L. 101-2, L. 132-1, L. 132-2, L. 151-1 et suivants, L. 153-60, L. 161-1 et suivants, L. 163-10, R. 431-16 ;

Vu le code de la construction et de l'habitation, notamment ses articles R. 122-22 et R. 123-46 ;

Vu l'arrêté du 5 mars 2014 modifié définissant les modalités d'application du chapitre V du titre V du livre V du code de l'environnement et portant règlement de la sécurité des canalisations de transport de gaz naturel ou assimilé, d'hydrocarbures et de produits chimiques ;

Vu l'arrêté préfectoral 2018/BPEF/155 du 27 juin 2019 instituant des servitudes d'utilité publique autour des canalisations de transport de la société GRTgaz sur la commune d'Indre ;

Vu les études de dangers du transporteur GRT Gaz en date du 3 septembre 2014 et de septembre 2017 ;

Vu les études de dangers du transporteur Air Liquide France Industrie en date du 1er décembre 2009, du 27 décembre 2016 et du 15 novembre 2019 ;

Vu le rapport de la Direction régionale de l'environnement, de l'aménagement et du logement de la région Pays de la Loire, en date du 18 décembre 2020 ;

Vu l'avis émis par le Conseil départemental de l'environnement et des risques sanitaires et technologiques de la Loire-Atlantique le 19 janvier 2021 ;

Considérant que selon l'article L 555-16 du code de l'environnement, les canalisations de transport de gaz naturel ou assimilé, d'hydrocarbures et de produits chimiques doivent faire l'objet d'institution de servitudes d'utilité publique relatives à la maîtrise de l'urbanisation en raison des dangers et des inconvénients qu'elles présentent ;

Considérant que selon l'article R. 555-30-1 du code de l'environnement, les canalisations de distribution de gaz dont les caractéristiques dépassent l'un ou l'autre des seuils mentionnés au 2° du II de l'article R. 554-41 du code de l'environnement et qui ont été mises en service avant le 1er juillet 2012, doivent faire l'objet d'institution de servitudes d'utilité publique relatives à la maîtrise de l'urbanisation en raison des dangers et des inconvénients qu'elles présentent ;

Considérant que selon l'article R. 555-30 b) du code de l'environnement pris en application du troisième alinéa de l'article L. 555-16, trois périmètres à l'intérieur desquels s'appliquent les dispositions en matière de maîtrise de l'urbanisation sont définis ; les critères de ces périmètres sont déterminés par les risques susceptibles d'être créés par une canalisation de transport en service, notamment les risques d'incendie, d'explosion ou d'émanation de produits toxiques, menaçant gravement la santé ou la sécurité des personnes.

Sur proposition du Secrétaire Général de la Préfecture de la Loire-Atlantique ;

ARRÊTE

Article 1^{er} :

Des servitudes d'utilité publique (SUP) sont instituées dans les zones d'effets générées par les phénomènes dangereux susceptibles de se produire sur les canalisations de transport décrites ci-après, conformément aux distances figurant dans les tableaux ci-dessous et reproduites sur la carte annexée ⁽¹⁾ au présent arrêté.

Seules les distances SUP1 sont reproduites dans la carte annexée au présent arrêté. Les restrictions supplémentaires fixées par l'article 2 pour les projets d'urbanisme dont l'emprise atteint les SUP 2 ou 3 sont mises en œuvre dans le cadre de l'instruction de l'analyse de compatibilité obligatoire pour tout projet dont l'emprise atteint la SUP 1.

NOTA : Dans les tableaux ci-dessous :

- PMS : Pression Maximale de Service de la canalisation
- DN : Diamètre Nominal de la canalisation.
- Distances S.U.P : Distances en mètres de part et d'autre de la canalisation définissant les limites des zones concernées par les servitudes d'utilité publique.

En cas d'écart entre les valeurs des distances SUP figurant dans les tableaux ci-dessous et la représentation cartographique des SUP telle qu'annexée au présent arrêté, les valeurs des tableaux font foi, appliquées au tracé réel des canalisations concernées.

Nom de la commune : INDRE

Code INSEE : 44074

CANALISATIONS DE TRANSPORT DE GAZ NATUREL EXPLOITÉE PAR LE TRANSPORTEUR :

GRTgaz
Immeuble Bora
6, rue Raoul Nordling
92270 BOIS-COLOMBES

Ouvrages traversant la commune :

Nom de la canalisation	PMS (bar)	DN	Longueur (en km)	Implantation	Distances S.U.P. (en mètres de part et d'autre de la canalisation)		
					SUP1	SUP2	SUP3
DN100-1983-BRT COUERON CI	67,7	100	0,220	ENTERRÉ	25	5	5
DN80-1983-BRT EX INDRE LA CLAIRTIÈRE CI	67,7	80	0,001	ENTERRÉ	15	5	5
DN150-1981-SAINT-HERBLAIN LOIRE N INDRE	67,7	150	2,423	ENTERRÉ	45	5	5
DN150-1981-SAINT-HERBLAIN LOIRE N INDRE	67,7	150	0,023	AÉRIEN	45	13	13
DN150-1981-SAINT-HERBLAIN LOIRE N INDRE	67,7	150	0,931	ENTERRÉ	45	5	5
DN150-1981-SAINT-HERBLAIN LOIRE N INDRE	67,7	150	0,013	AÉRIEN	45	13	13
DN100-2019-INDRE COUERON	67,7	100	0,405	ENTERRÉ	25	5	5

Installations annexes situées sur la commune :

Type d'installation	Nom de l'installation	Distances S.U.P. en
---------------------	-----------------------	---------------------

		mètres (à partir de l'installation)		
		SUP1	SUP2	SUP3
Détente / Comptage / Livraison / Sectionnement	INDRE	35	6	6

NOTA : Si la SUP1 du tracé adjacent est plus large que celle de l'installation annexe, c'est elle qui doit être prise en compte au droit de l'installation annexe.

Ouvrages ne traversant pas la commune, mais dont les zones d'effets atteignent cette dernière :

Nom de la canalisation	PMS (bar)	DN	Implantation	Distances S.U.P. (en mètres de part et d'autre de la canalisation)		
				SUP1	SUP2	SUP3
DN100-1983-BRT COUËRON CI	67,7	100	ENTERRÉ	25	5	5

Installations annexes non situées sur la commune, mais dont les zones d'effets atteignent cette dernière :

Type d'installation	Nom de l'installation	Distances S.U.P. en mètres (à partir de l'installation)		
		SUP1	SUP2	SUP3
Détente / Comptage / Livraison	COUËRON CI	35	6	6

CANALISATIONS DE TRANSPORT D'AZOTE EXPLOITÉE PAR LE TRANSPORTEUR Air Liquide France Industrie (ALFI) dont le siège est situé 6, rue Cognacq Jay - 75007 PARIS dont la gestion est confiée à :

Air Liquide France Industrie
La Barillais
44550 MONTOIR-DE-BRETAGNE

Ouvrages traversant la commune :

Nom de la canalisation	PMS (bar)	DN	Longueur (en km)	Implantation	Distances S.U.P. (en mètres de part et d'autre de la canalisation)		
					SUP1	SUP2	SUP3
270 - CARNAUD-BASSE INDRE	64	100	0,108	ENTERRÉ	5	5	5
273 - DONGES-CORDEMAIS- CHEVIRE	64	200	3,858	ENTERRÉ	5	5	5

Installations annexes situées sur la commune :

Non concerné.

Article 2 :

Conformément à l'article R. 555-30 b) du code de l'environnement, les servitudes sont les suivantes, en fonction des zones d'effets :

Servitude SUP1, correspondant à la zone d'effets létaux (PEL) du phénomène dangereux de référence majorant au sens de l'article R.555-39 du code de l'environnement :

La délivrance d'un permis de construire relatif à un établissement recevant du public susceptible de recevoir plus de 100 personnes ou à un immeuble de grande hauteur et son ouverture est subordonnée à la fourniture d'une analyse de compatibilité ayant reçu l'avis favorable du transporteur ou, en cas d'avis défavorable du transporteur, l'avis favorable du préfet rendu au vu de l'expertise mentionnée au III de l'article R 555-31 du code de l'environnement.

L'analyse de compatibilité est établie conformément aux dispositions de l'arrêté ministériel du 5 mars 2014 susvisé.

Servitude SUP2, correspondant à la zone d'effets létaux (PEL) du phénomène dangereux de référence réduit au sens de l'article R.555-39 du code de l'environnement :

L'ouverture d'un établissement recevant du public susceptible de recevoir plus de 300 personnes ou d'un immeuble de grande hauteur est interdite.

Servitude SUP3, correspondant à la zone d'effets létaux significatifs (ELS) du phénomène dangereux de référence réduit au sens de l'article R.555-39 du code de l'environnement :

L'ouverture d'un établissement recevant du public susceptible de recevoir plus de 100 personnes ou d'un immeuble de grande hauteur est interdite.

Article 3 :

Conformément à l'article R. 555-30-1 du code de l'environnement, le maire informe le transporteur ou le distributeur de toute demande de permis de construire, de certificat d'urbanisme opérationnel ou de permis d'aménagement concernant un projet situé dans l'une des zones définies à l'article 2.

Article 4 :

Les servitudes instituées par le présent arrêté sont annexées aux plans locaux d'urbanisme et aux cartes communales des communes concernées conformément aux articles L. 151-43, L. 153-60, L. 161-1 et L. 163-10 du code de l'urbanisme.

Article 5:

Les dispositions de l'arrêté 2018/BPEF/155 du 27 juin 2019 instituant des servitudes d'utilité publique prenant en compte la maîtrise des risques autour des canalisations de transport de la société GRTgaz sur la commune d'Indre, étant reprises, et le cas échéant mises à jour, dans le présent arrêté, l'arrêté 2018/BPEF/155 du 27 juin 2019 est abrogé.

Article 6 :

En application de l'article R.554-60 du code de l'environnement, le présent arrêté sera publié au recueil des actes administratifs et sur le site internet de la Préfecture de la Loire-Atlantique pendant une durée minimale d'un an et adressé au maire de la commune d'Indre.

Article 7 :

Le présent arrêté est soumis à un contentieux de pleine juridiction et peut être déféré à la juridiction administrative compétente (Tribunal Administratif de Nantes – 6 allée de l'Île Gloriette – CS 24111 – 44041 Nantes Cedex 1) :

1. Par les tiers intéressés en raison des inconvénients ou des dangers que le fonctionnement de l'installation présente pour les intérêts mentionnés aux articles L. 211-1 et L. 511-1 dans un délai de quatre mois à compter du premier jour de la publication ou de l'affichage de ces décisions ;
2. Par les demandeurs ou exploitants, dans un délai de deux mois à compter de la date à laquelle la décision leur a été notifiée.

Les décisions mentionnées au premier alinéa peuvent faire l'objet d'un recours gracieux ou hiérarchique dans le délai de deux mois. Ce recours administratif prolonge de deux mois les délais mentionnés aux 1 et 2.

La juridiction administrative compétente peut aussi être saisie par l'application Télérecours citoyens accessible à partir du site www.telerecours.fr.

Article 8 :

Le Secrétaire Général de la Préfecture de la **Loire-Atlantique**, la présidente de Nantes Métropole et le maire de la commune d'Indre, le Directeur Départemental des Territoires **et de la Mer** de la **Loire-Atlantique**, la Directrice Régionale de l'Environnement, de l'Aménagement et du Logement des Pays de la Loire sont chargés chacun en ce qui le concerne de l'exécution du présent arrêté dont copie leur sera adressée, ainsi qu'aux directeurs généraux de GRTgaz et d'Air Liquide France Industrie.

Fait à, Nantes le **25 FEV. 2021**

Le PRÉFET,
Pour le Préfet et par délégation,
le secrétaire général


Pascal OTHÉGUY

(1) La carte annexée au présent arrêté peut être consultée dans les services de :

- la préfecture de la Loire-Atlantique
- la direction régionale de l'environnement, de l'aménagement et du logement des Pays de la Loire
- Nantes Métropole ou la mairie d'Indre

Servitudes d'utilité publique autour des canalisations de transport de matières dangereuses



VU pour être annexé à mon arrêté du :
Nantes, le **25 FEV. 2021** **2-5 FEV. 2021**

Le **PRÉFET**,
Pour le préfet par délégation
Le secrétaire général

PASCHEOTHEGNY

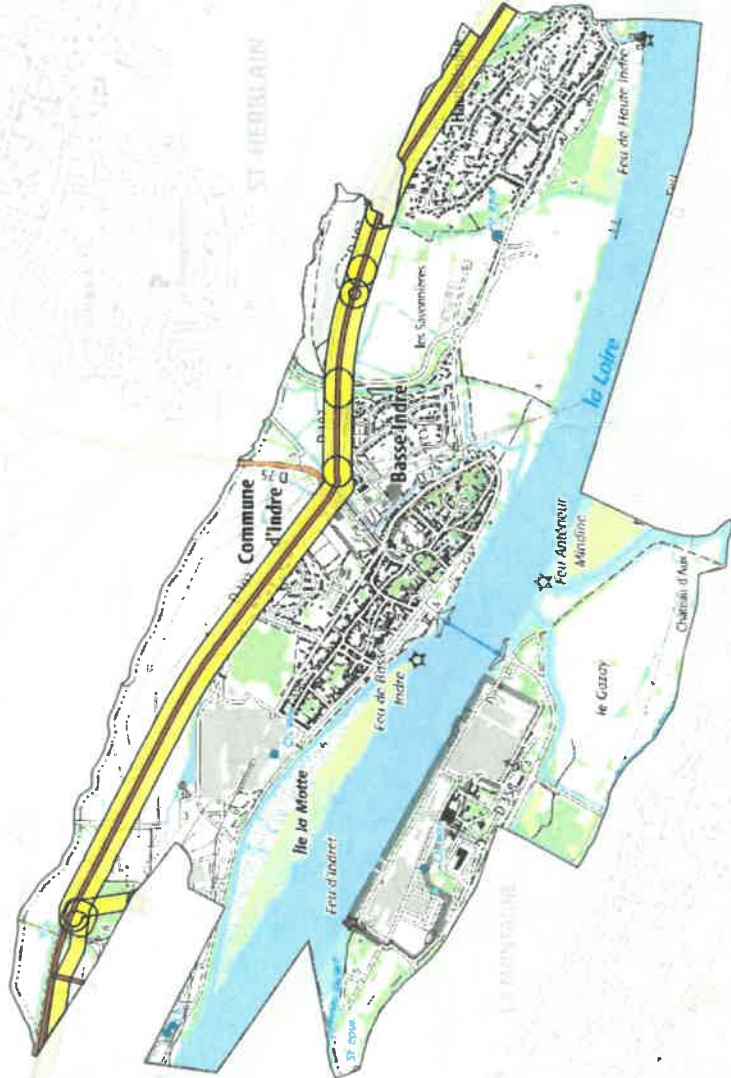
Indre

Limites SUP1 :

- GRTgaz
- Air Liquide France Industri



© SCAN 25 IGN, © BDTOPO IGN





**Arrêté préfectoral n° 2021/BPEF/029 instituant des servitudes d'utilité publique
prenant en compte la maîtrise des risques autour des canalisations de distribution de gaz naturel ou assimilé**

Commune de La Chapelle-sur-Erdre

Vu le code de l'environnement, et notamment ses articles L. 555-16, R. 555-30, R. 555-30-1 et R. 555-31 ;

Vu le code de l'urbanisme notamment ses articles L. 101-2, L. 132-1, L. 132-2, L. 151-1 et suivants, L. 153-60, L. 161-1 et suivants, L. 163-10, R. 431-16 ;

Vu le code de la construction et de l'habitation, notamment ses articles R. 122-22 et R. 123-46 ;

Vu l'arrêté du 5 mars 2014 modifié définissant les modalités d'application du chapitre V du titre V du livre V du code de l'environnement et portant règlement de la sécurité des canalisations de transport de gaz naturel ou assimilé, d'hydrocarbures et de produits chimiques ;

Vu l'étude de dangers du distributeur GRDF pour le département de la Loire-Atlantique – version 2 en date du 28 août 2018 complétée par le courrier du 6 novembre 2019 ;

Vu le rapport de la Direction régionale de l'environnement, de l'aménagement et du logement de la région Pays de la Loire, en date du 18 décembre 2020 ;

Vu l'avis émis par le Conseil départemental de l'environnement et des risques sanitaires et technologiques de la Loire-Atlantique le 19 janvier 2021 ;

CONSIDÉRANT que selon l'article R. 555-30-1 du code de l'environnement, les canalisations de distribution de gaz dont les caractéristiques dépassent l'un ou l'autre des seuils mentionnés au 2° du II de l'article R. 554-41 du code de l'environnement et qui ont été mises en service avant le 1er juillet 2012, doivent faire l'objet d'institution de servitudes d'utilité publique relatives à la maîtrise de l'urbanisation en raison des dangers et des inconvénients qu'elles présentent ;

CONSIDÉRANT que selon l'article R. 555-30 b) du code de l'environnement pris en application du troisième alinéa de l'article L. 555-16, trois périmètres à l'intérieur desquels s'appliquent les dispositions en matière de maîtrise de l'urbanisation sont définis ; les critères de ces périmètres sont déterminés par les risques susceptibles d'être créés par une canalisation de transport en service, notamment les risques d'incendie, d'explosion ou d'émanation de produits toxiques, menaçant gravement la santé ou la sécurité des personnes.

Sur proposition du Secrétaire Général de la Préfecture de la Loire-Atlantique ;

ARRÊTE

Article 1^{er} :

Des servitudes d'utilité publique (SUP) sont instituées dans les zones d'effets générées par les phénomènes dangereux susceptibles de se produire sur les canalisations de transport décrites ci-après, conformément aux distances figurant dans les tableaux ci-dessous et reproduites sur la carte annexée⁽¹⁾ au présent arrêté.

Seules les distances SUP1 sont reproduites dans la carte annexée au présent arrêté. Les restrictions supplémentaires fixées par l'article 2 pour les projets d'urbanisme dont l'emprise atteint les SUP2 ou SUP3 sont mises en œuvre dans le cadre de l'instruction de l'analyse de compatibilité obligatoire pour tout projet dont l'emprise atteint la SUP1.

NOTA : Dans les tableaux ci-dessous :

- PMS : Pression Maximale de Service de la canalisation
- DN : Diamètre Nominal de la canalisation.
- Distances S.U.P : Distances en mètres de part et d'autre de la canalisation définissant les limites des zones concernées par les servitudes d'utilité publique.

En cas d'écart entre les valeurs des distances SUP figurant dans les tableaux ci-dessous et la représentation cartographique des SUP telle qu'annexée au présent arrêté, les valeurs des tableaux font foi, appliquées au tracé réel des canalisations concernées.

Nom de la commune : LA CHAPELLE-SUR-ERDRE

Code INSEE : 44035

CANALISATIONS DE DISTRIBUTION DE GAZ NATUREL EXPLOITÉE PAR LE DISTRIBUTEUR :

GRDF
6 Rue Condorcet
75009 Paris

Ouvrages traversant la commune :

Nom de la canalisation	PMS (bar)	DN	Longueur (en km)	Implantation	Distances S.U.P. (en mètres de part et d'autre de la canalisation)		
					SUP1	SUP2	SUP3
GRDF MPC 300	25	300	0,148	ENTERRÉ	50	5	5
GRDF MPC 300	25	300	0,092	AÉRIEN	9	8	8

Installations annexes situées sur la commune :

Non concerné.

Ouvrages ne traversant pas la commune, mais dont les zones d'effets atteignent cette dernière :

Non concerné.

Installations annexes non situées sur la commune, mais dont les zones d'effets atteignent cette dernière :

Non concerné.

Article 2 :

Conformément à l'article R. 555-30 b) du code de l'environnement, les servitudes sont les suivantes, en fonction des zones d'effets :

Servitude SUP1, correspondant à la zone d'effets létaux (PEL) du phénomène dangereux de référence majorant au sens de l'article R.555-39 du code de l'environnement :

La délivrance d'un permis de construire relatif à un établissement recevant du public susceptible de recevoir plus de 100 personnes ou à un immeuble de grande hauteur et son ouverture est subordonnée à la fourniture d'une analyse de compatibilité ayant reçu l'avis favorable du transporteur ou, en cas d'avis défavorable du transporteur, l'avis favorable du préfet rendu au vu de l'expertise mentionnée au III de l'article R 555-31 du code de l'environnement.

L'analyse de compatibilité est établie conformément aux dispositions de l'arrêté ministériel du 5 mars 2014 susvisé.

Servitude SUP2, correspondant à la zone d'effets létaux (PEL) du phénomène dangereux de référence réduit au sens de l'article R.555-39 du code de l'environnement :

L'ouverture d'un établissement recevant du public susceptible de recevoir plus de 300 personnes ou d'un immeuble de grande hauteur est interdite.

Servitude SUP3, correspondant à la zone d'effets létaux significatifs (ELS) du phénomène dangereux de référence réduit au sens de l'article R.555-39 du code de l'environnement :

L'ouverture d'un établissement recevant du public susceptible de recevoir plus de 100 personnes ou d'un immeuble de grande hauteur est interdite.

Article 3 :

Conformément à l'article R. 555-30-1 du code de l'environnement, le maire informe le transporteur ou le distributeur de toute demande de permis de construire, de certificat d'urbanisme opérationnel ou de permis d'aménager concernant un projet situé dans l'une des zones définies à l'article 2.

Article 4 :

Les servitudes instituées par le présent arrêté sont annexées aux plans locaux d'urbanisme et aux cartes communales des communes concernées conformément aux articles L. 151-43, L. 153-60, L. 161-1 et L. 163-10 du code de l'urbanisme.

Article 5 :

En application de l'article R.554-50 du code de l'environnement, le présent arrêté sera publié au recueil des actes administratifs et sur le site internet de la Préfecture de la **Loire-Atlantique** et adressé au maire de la commune de **La Chapelle-sur-Erdre**.

Article 6 :

Le présent arrêté est soumis à un contentieux de pleine juridiction et peut être déféré à la juridiction administrative compétente (Tribunal Administratif de Nantes – 6 allée de l'Île Gloriette – CS 24111 – 44041 Nantes Cedex 1) :

1. Par les tiers intéressés en raison des inconvénients ou des dangers que le fonctionnement de l'installation présente pour les intérêts mentionnés aux articles L. 211-1 et L. 511-1 dans un délai de quatre mois à compter du premier jour de la publication ou de l'affichage de ces décisions ;
2. Par les demandeurs ou exploitants, dans un délai de deux mois à compter de la date à laquelle la décision leur a été notifiée.

Les décisions mentionnées au premier alinéa peuvent faire l'objet d'un recours gracieux ou hiérarchique dans le délai de deux mois. Ce recours administratif prolonge de deux mois les délais mentionnés aux 1 et 2.

La juridiction administrative compétente peut aussi être saisie par l'application Télérecours citoyens accessible à partir du site www.telerecours.fr.

Article 7 :

Le Secrétaire Général de la Préfecture de la **Loire-Atlantique**, la présidente de **Nantes Métropole**, le maire de la commune de **La Chapelle-sur-Erdre**, le Directeur Départemental des Territoires **et de la Mer** de la **Loire-Atlantique**, la Directrice Régionale de l'Environnement, de l'Aménagement et du Logement des Pays de la Loire sont chargés chacun en ce qui le concerne de l'exécution du présent arrêté dont copie leur sera adressée, ainsi qu'au directeur général de GRDF.

Fait à, Nantes le **- 4 MARS 2021**

Le PRÉFET,
Pour le Préfet et par délégation,
le secrétaire général


Pascal OTHÉGUY

(1) La carte annexée au présent arrêté peut être consultée dans les services de :

- la préfecture de la Loire-Atlantique
- la direction régionale de l'environnement, de l'aménagement et du logement des Pays de la Loire
- Nantes Métropole ou la mairie de La Chapelle-sur-Erdre



**PRÉFET
DE LA LOIRE-
ATLANTIQUE**

*Liberté
Égalité
Fraternité*

**Direction de la coordination
des politiques publiques et de l'appui territorial**

Arrêté préfectoral n° 2021/BPEF/037 instituant des servitudes d'utilité publique prenant en compte la maîtrise des risques autour des canalisations de distribution de gaz naturel ou assimilé et des canalisations de transport de gaz naturel ou assimilé, d'hydrocarbures et de produits chimiques

Commune de Mauves-sur-Loire

Vu le code de l'environnement, et notamment ses articles L. 555-16, R. 555-30, R. 555-30-1 et R. 555-31 ;

Vu le code de l'urbanisme notamment ses articles L. 101-2, L. 132-1, L. 132-2, L. 151-1 et suivants, L. 153-60, L. 161-1 et suivants, L. 163-10, R. 431-16 ;

Vu le code de la construction et de l'habitation, notamment ses articles R. 122-22 et R. 123-46 ;

Vu l'arrêté du 5 mars 2014 modifié définissant les modalités d'application du chapitre V du titre V du livre V du code de l'environnement et portant règlement de la sécurité des canalisations de transport de gaz naturel ou assimilé, d'hydrocarbures et de produits chimiques ;

Vu l'arrêté préfectoral 2016/BPUP/254 du 23 décembre 2016 instituant des servitudes d'utilité publique prenant en compte la maîtrise des risques autour des canalisations de transport de la société GRTgaz sur la commune de Mauves-sur-Loire ;

Vu l'étude de dangers du transporteur GRTgaz en date du 3 septembre 2014 ;

Vu l'étude de dangers du distributeur GRDF pour le département de la Loire-Atlantique – version 2 en date du 28 août 2018 complétée par le courrier du 6 novembre 2019 ;

Vu le rapport de la Direction régionale de l'environnement, de l'aménagement et du logement de la région Pays de la Loire, en date du 18 décembre 2020 ;

Vu l'avis émis par le Conseil départemental de l'environnement et des risques sanitaires et technologiques de la Loire-Atlantique le 19 janvier 2021 ;

Considérant que selon l'article L 555-16 du code de l'environnement, les canalisations de transport de gaz naturel ou assimilé, d'hydrocarbures et de produits chimiques doivent faire l'objet d'institution de servitudes d'utilité publique relatives à la maîtrise de l'urbanisation en raison des dangers et des inconvénients qu'elles présentent ;

CONSIDÉRANT que selon l'article R. 555-30-1 du code de l'environnement, les canalisations de distribution de gaz dont les caractéristiques dépassent l'un ou l'autre des seuils mentionnés au 2° du II de l'article R. 554-41 du code de l'environnement et qui ont été mises en service avant le 1er juillet 2012, doivent faire l'objet d'institution de servitudes d'utilité publique relatives à la maîtrise de l'urbanisation en raison des dangers et des inconvénients qu'elles présentent ;

CONSIDÉRANT que selon l'article R. 555-30 b) du code de l'environnement pris en application du troisième alinéa de l'article L. 555-16, trois périmètres à l'intérieur desquels s'appliquent les dispositions en matière de maîtrise de l'urbanisation sont définis ; les critères de ces périmètres sont déterminés par les risques susceptibles d'être créés par une canalisation de transport en service, notamment les risques d'incendie, d'explosion ou d'émanation de produits toxiques, menaçant gravement la santé ou la sécurité des personnes.

Sur proposition du Secrétaire Général de la Préfecture de la Loire-Atlantique ;

ARRÊTE

Article 1^{er} :

Des servitudes d'utilité publique (SUP) sont instituées dans les zones d'effets générées par les phénomènes dangereux susceptibles de se produire sur les canalisations de transport décrites ci-après, conformément aux distances figurant dans les tableaux ci-dessous et reproduites sur la carte annexée ⁽¹⁾ au présent arrêté.

Seules les distances SUP1 sont reproduites dans la carte annexée au présent arrêté. Les restrictions supplémentaires fixées par l'article 2 pour les projets d'urbanisme dont l'emprise atteint les SUP2 ou SUP3 sont mises en œuvre dans le cadre de l'instruction de l'analyse de compatibilité obligatoire pour tout projet dont l'emprise atteint la SUP1.

NOTA : Dans les tableaux ci-dessous :

- PMS : Pression Maximale de Service de la canalisation
- DN : Diamètre Nominal de la canalisation.
- Distances S.U.P : Distances en mètres de part et d'autre de la canalisation définissant les limites des zones concernées par les servitudes d'utilité publique.

En cas d'écart entre les valeurs des distances SUP figurant dans les tableaux ci-dessous et la représentation cartographique des SUP telle qu'annexée au présent arrêté, les valeurs des tableaux font foi, appliquées au tracé réel des canalisations concernées.

Nom de la commune : MAUVES-SUR-LOIRE

Code INSEE : 44094

CANALISATIONS DE TRANSPORT DE GAZ NATUREL EXPLOITÉE PAR LE TRANSPORTEUR :

GRTgaz
Immeuble Bora
6, rue Raoul Nordling
92270 BOIS-COLOMBES

Ouvrages ne traversant pas la commune, mais dont les zones d'effets atteignent cette dernière :

Nom de la canalisation	PMS (bar)	DN	Implantation	Distances S.U.P. en mètres (de part et d'autre de la canalisation)		
				SUP1	SUP2	SUP3
DN300-2004-NOZAY LA CHENAIS LE CELLIER	80,0	300	ENTERRÉ	105	5	5

CANALISATIONS DE DISTRIBUTION DE GAZ NATUREL EXPLOITÉE PAR LE DISTRIBUTEUR :

GRDF
6 Rue Condorcet
75009 Paris

Ouvrages traversant la commune :

Nom de la canalisation	PMS (bar)	DN	Longueur (en km)	Implantation	Distances S.U.P. (en mètres de part et d'autre de la canalisation)		
					SUP1	SUP2	SUP3

GRDF MPC 100	25	100	0,013	ENTERRÉ	10	5	5
GRDF MPC 300	25	300	3,134	ENTERRÉ	50	5	5

Installations annexes situées sur la commune :

Type d'installation	Nom de l'installation	Distances S.U.P. en mètres (à partir de l'installation)		
		SUP1	SUP2	SUP3
Distribution publique	DP POTIRON	20	5	5
Distribution publique	MAUVES	20	5	5

NOTA : Si la SUP1 du tracé adjacent est plus large que celle de l'installation annexe, c'est elle qui doit être prise en compte au droit de l'installation annexe.

Ouvrages ne traversant pas la commune, mais dont les zones d'effets atteignent cette dernière :

Nom de la canalisation	PMS (bar)	DN	Implantation	Distances S.U.P. (en mètres de part et d'autre de la canalisation)		
				SUP1	SUP2	SUP3
GRDF MPC 300	25	300	ENTERRÉ	50	5	5

Installations annexes non situées sur la commune, mais dont les zones d'effets atteignent cette dernière :

Non concerné.

Article 2 :

Conformément à l'article R. 555-30 b) du code de l'environnement, les servitudes sont les suivantes, en fonction des zones d'effets :

Servitude SUP1, correspondant à la zone d'effets létaux (PEL) du phénomène dangereux de référence majorant au sens de l'article R.555-39 du code de l'environnement :

La délivrance d'un permis de construire relatif à un établissement recevant du public susceptible de recevoir plus de 100 personnes ou à un immeuble de grande hauteur et son ouverture est subordonnée à la fourniture d'une analyse de compatibilité ayant reçu l'avis favorable du transporteur ou, en cas d'avis défavorable du transporteur, l'avis favorable du préfet rendu au vu de l'expertise mentionnée au III de l'article R 555-31 du code de l'environnement.

L'analyse de compatibilité est établie conformément aux dispositions de l'arrêté ministériel du 5 mars 2014 susvisé.

Servitude SUP2, correspondant à la zone d'effets létaux (PEL) du phénomène dangereux de référence réduit au sens de l'article R.555-39 du code de l'environnement :

L'ouverture d'un établissement recevant du public susceptible de recevoir plus de 300 personnes ou d'un immeuble de grande hauteur est interdite.

Servitude SUP3, correspondant à la zone d'effets létaux significatifs (ELS) du phénomène dangereux de référence réduit au sens de l'article R.555-39 du code de l'environnement :

L'ouverture d'un établissement recevant du public susceptible de recevoir plus de 100 personnes ou d'un immeuble de grande hauteur est interdite.

Article 3 :

Conformément à l'article R. 555-30-1 du code de l'environnement, le maire informe le transporteur ou le distributeur de toute demande de permis de construire, de certificat d'urbanisme opérationnel ou de permis d'aménager concernant un projet situé dans l'une des zones définies à l'article 2.

Article 4 :

Les servitudes instituées par le présent arrêté sont annexées aux plans locaux d'urbanisme et aux cartes communales des communes concernées conformément aux articles L. 151-43, L. 153-60, L. 161-1 et L. 163-10 du code de l'urbanisme.

Article 5 :

Les dispositions de l'arrêté 2016/BPUP/254 du 23 décembre 2016 susvisé, instituant des servitudes d'utilité publique prenant en compte la maîtrise des risques autour des canalisations de transport de la société GRTgaz sur la commune de Mauves-sur-Loire, étant reprises, et le cas échéant mises à jour, dans le présent arrêté, l'arrêté 2016/BPUP/254 du 23 décembre 2016 est abrogé.

Article 6 :

En application de l'article R.554-50 du code de l'environnement, le présent arrêté sera publié au recueil des actes administratifs et sur le site internet de la Préfecture de la **Loire-Atlantique** et adressé au maire de la commune de **Mauves-sur-Loire**.

Article 7 :

Le présent arrêté est soumis à un contentieux de pleine juridiction et peut être déféré à la juridiction administrative compétente (Tribunal Administratif de Nantes – 6 allée de l'Île Gloriette – CS 24111 – 44041 Nantes Cedex 1) :

1. Par les tiers intéressés en raison des inconvénients ou des dangers que le fonctionnement de l'installation présente pour les intérêts mentionnés aux articles L. 211-1 et L. 511-1 dans un délai de quatre mois à compter du premier jour de la publication ou de l'affichage de ces décisions ;
2. Par les demandeurs ou exploitants, dans un délai de deux mois à compter de la date à laquelle la décision leur a été notifiée.

Les décisions mentionnées au premier alinéa peuvent faire l'objet d'un recours gracieux ou hiérarchique dans le délai de deux mois. Ce recours administratif prolonge de deux mois les délais mentionnés aux 1 et 2.

La juridiction administrative compétente peut aussi être saisie par l'application Télérecours citoyens accessible à partir du site www.telerecours.fr.

Article 8 :

Le Secrétaire Général de la Préfecture de la **Loire-Atlantique**, la présidente de Nantes Métropole, le maire de la commune de **Mauves-sur-Loire**, le Directeur Départemental des Territoires **et de la Mer** de la **Loire-Atlantique**, la Directrice Régionale de l'Environnement, de l'Aménagement et du Logement des Pays de la Loire sont chargés chacun en ce qui le concerne de l'exécution du présent arrêté dont copie leur sera adressée, ainsi qu'aux directeurs généraux de GRTgaz et de GRDF.

Fait à, Nantes le - 4 MARS 2021

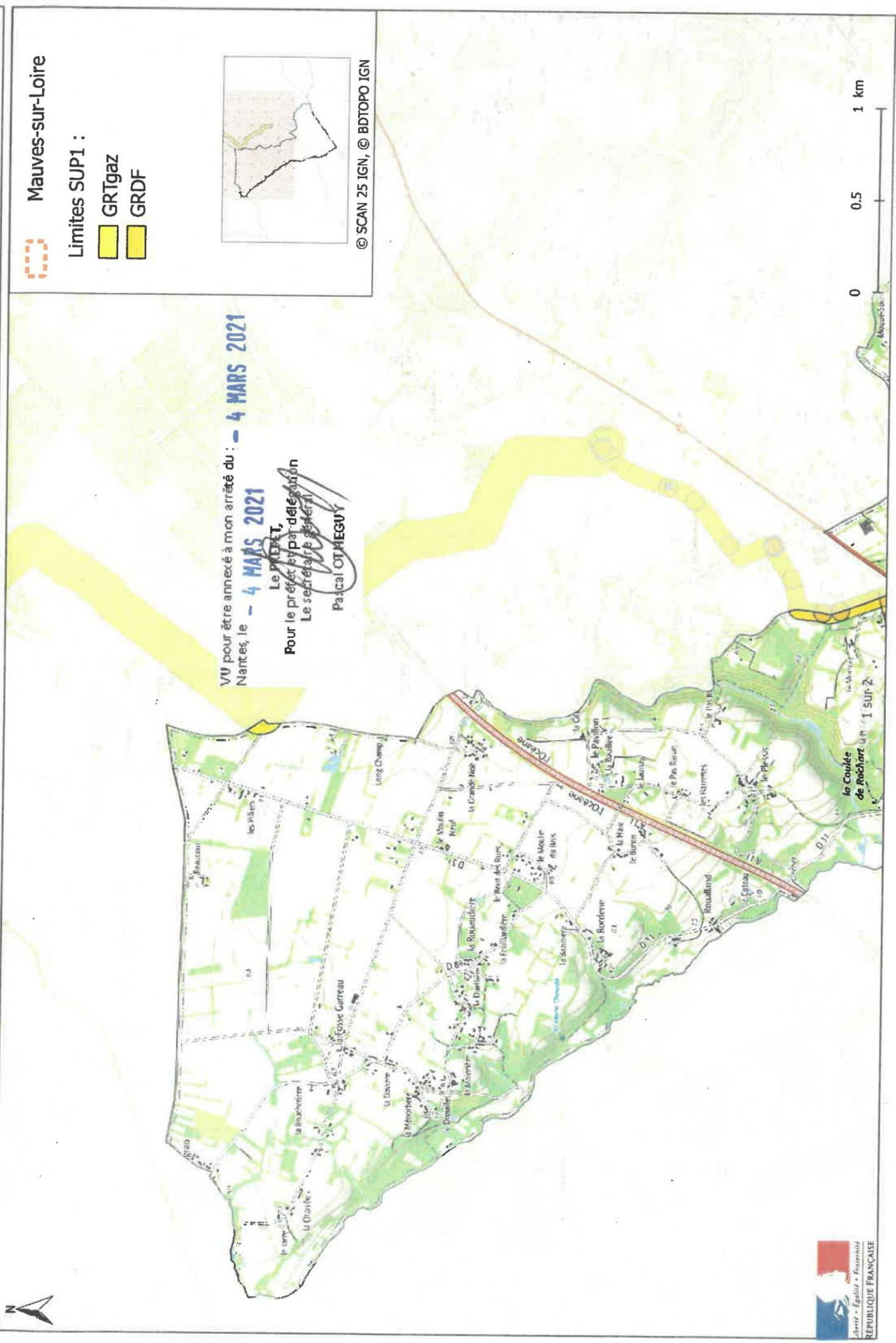
Le PRÉFET,
Pour le Préfet et par délégation,
le secrétaire général


Pascal LOTHÉGUY

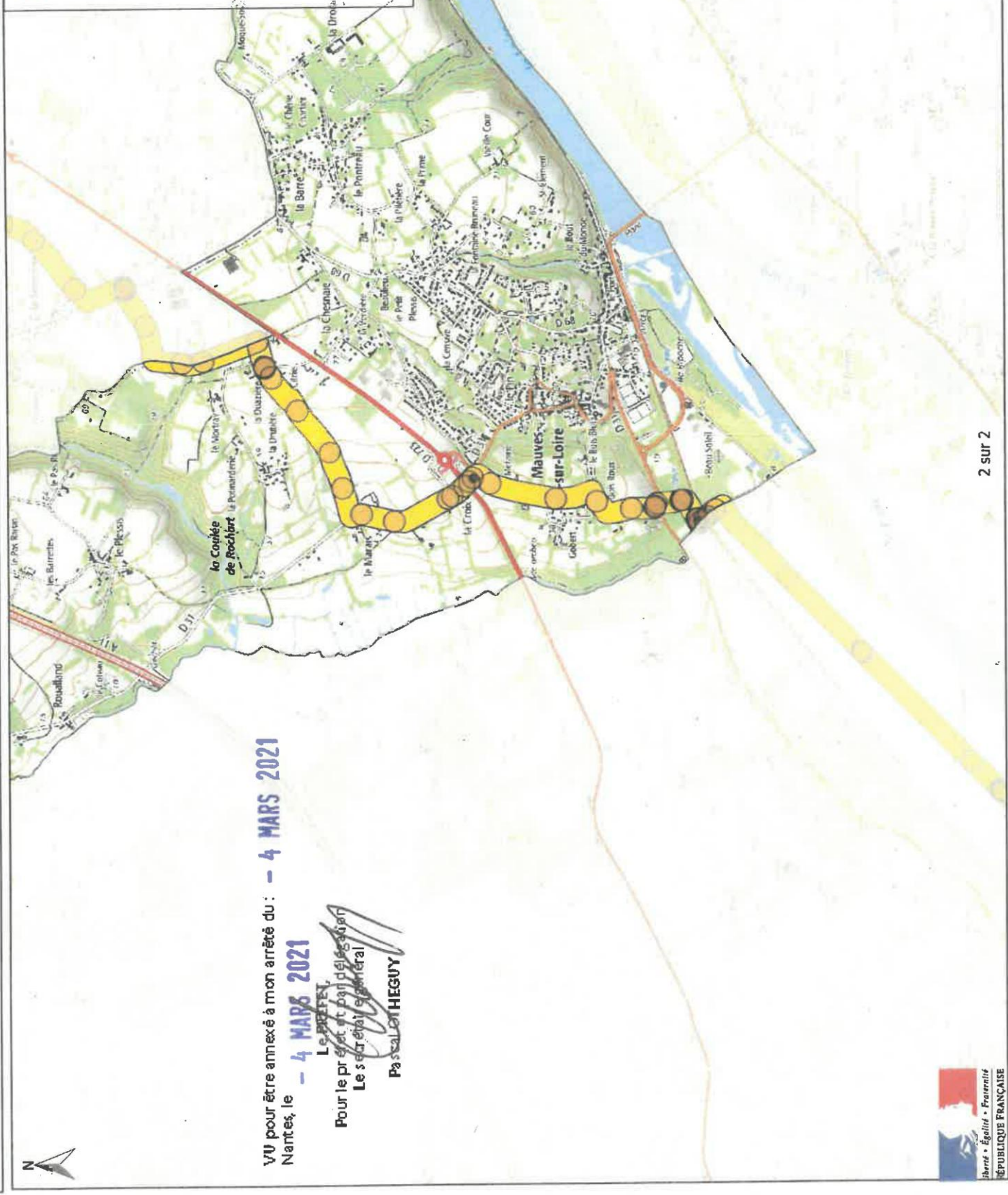
(1) La carte annexée au présent arrêté peut être consultée dans les services de :

- la préfecture de la Loire-Atlantique
- la direction régionale de l'environnement, de l'aménagement et du logement des Pays de la Loire
- Nantes Métropole ou la mairie de Mauves-sur-Loire

Servitudes d'utilité publique autour des canalisations de transport de matières dangereuses



Servitudes d'utilité publique autour des canalisations de transport de matières dangereuses



Mauves-sur-Loire

Limites SUP1 :

GRDF



© SCAN 25 IGN, © BDTOPO IGN

VU pour être annexé à mon arrêté du : **- 4 MARS 2021**
Nantes, le **- 4 MARS 2021**

Le préfet
Pour le préfet et par délégation
Le secrétaire général
Passalot HEGUY





**PRÉFET
DE LA LOIRE-
ATLANTIQUE**

*Liberté
Égalité
Fraternité*

**Direction de la coordination
des politiques publiques et de l'appui territorial**

Arrêté préfectoral n°2021/BPEF/039 instituant des servitudes d'utilité publique prenant en compte la maîtrise des risques autour des canalisations de distribution de gaz naturel ou assimilé et des canalisations de transport de gaz naturel ou assimilé, d'hydrocarbures et de produits chimiques

Commune de Nantes

Vu le code de l'environnement, et notamment ses articles L. 555-16, R. 555-30, R. 555-30-1 et R. 555-31 ;

Vu le code de l'urbanisme notamment ses articles L. 101-2, L. 132-1, L. 132-2, L. 151-1 et suivants, L. 153-60, L. 161-1 et suivants, L. 163-10, R. 431-16 ;

Vu le code de la construction et de l'habitation, notamment ses articles R. 122-22 et R. 123-46 ;

Vu l'arrêté du 5 mars 2014 modifié définissant les modalités d'application du chapitre V du titre V du livre V du code de l'environnement et portant règlement de la sécurité des canalisations de transport de gaz naturel ou assimilé, d'hydrocarbures et de produits chimiques ;

Vu l'arrêté préfectoral 2016/BPUP/261 du 23 décembre 2016 instituant des servitudes d'utilité publique prenant en compte la maîtrise des risques autour des canalisations de transport de la société GRTgaz sur la commune de Nantes ;

Vu l'étude de dangers du transporteur GRTgaz en date du 3 septembre 2014 ;

Vu les études de dangers du transporteur Air Liquide France Industrie en date du 1er décembre 2009, du 27 décembre 2016 et du 15 novembre 2019 ;

Vu l'étude de dangers du distributeur GRDF pour le département de la Loire-Atlantique – version 2 en date du 28 août 2018 complétée par le courrier du 6 novembre 2019 ;

Vu le rapport de la Direction régionale de l'environnement, de l'aménagement et du logement de la région Pays de la Loire, en date du 18 décembre 2020 ;

Vu l'avis émis par le Conseil départemental de l'environnement et des risques sanitaires et technologiques de la Loire-Atlantique le 19 janvier 2021 ;

Considérant que selon l'article L 555-16 du code de l'environnement, les canalisations de transport de gaz naturel ou assimilé, d'hydrocarbures et de produits chimiques doivent faire l'objet d'institution de servitudes d'utilité publique relatives à la maîtrise de l'urbanisation en raison des dangers et des inconvénients qu'elles présentent ;

CONSIDÉRANT que selon l'article R. 555-30-1 du code de l'environnement, les canalisations de distribution de gaz dont les caractéristiques dépassent l'un ou l'autre des seuils mentionnés au 2° du II de l'article R. 554-41 du code de l'environnement et qui ont été mises en service avant le 1er juillet 2012, doivent faire l'objet d'institution de servitudes d'utilité publique relatives à la maîtrise de l'urbanisation en raison des dangers et des inconvénients qu'elles présentent ;

CONSIDÉRANT que selon l'article R. 555-30 b) du code de l'environnement pris en application du troisième alinéa de l'article L. 555-16, trois périmètres à l'intérieur desquels s'appliquent les dispositions en matière de maîtrise de l'urbanisation sont définis ; les critères de ces périmètres sont déterminés par les risques susceptibles d'être créés par une canalisation de transport en service, notamment les risques d'incendie, d'explosion ou d'émanation de produits toxiques, menaçant gravement la santé ou la sécurité des personnes.

Sur proposition du Secrétaire Général de la Préfecture de la Loire-Atlantique ;

ARRÊTE

Article 1^{er} :

Des servitudes d'utilité publique (SUP) sont instituées dans les zones d'effets générées par les phénomènes dangereux susceptibles de se produire sur les canalisations de transport décrites ci-après, conformément aux distances figurant dans les tableaux ci-dessous et reproduites sur la carte annexée ⁽¹⁾ au présent arrêté.

Seules les distances SUP1 sont reproduites dans la carte annexée au présent arrêté. Les restrictions supplémentaires fixées par l'article 2 pour les projets d'urbanisme dont l'emprise atteint les SUP2 ou SUP3 sont mises en œuvre dans le cadre de l'instruction de l'analyse de compatibilité obligatoire pour tout projet dont l'emprise atteint la SUP1.

NOTA : Dans les tableaux ci-dessous :

- PMS : Pression Maximale de Service de la canalisation
- DN : Diamètre Nominal de la canalisation.
- Distances S.U.P : Distances en mètres de part et d'autre de la canalisation définissant les limites des zones concernées par les servitudes d'utilité publique.

En cas d'écart entre les valeurs des distances SUP figurant dans les tableaux ci-dessous et la représentation cartographique des SUP telle qu'annexée au présent arrêté, les valeurs des tableaux font foi, appliquées au tracé réel des canalisations concernées.

Nom de la commune : NANTES

Code INSEE : 44109

CANALISATIONS DE TRANSPORT DE GAZ NATUREL EXPLOITÉE PAR LE TRANSPORTEUR :

GRTgaz
Immeuble Bora
6, rue Raoul Nordling
92270 BOIS-COLOMBES

Ouvrages traversant la commune :

Nom de la canalisation	PMS (bar)	DN	Longueur (en km)	Implantatio n	Distances S.U.P. (en mètres de part et d'autre de la canalisation)		
					SUP1	SUP2	SUP3
DN250-1958-NANTES SAINT-HERBLAIN LOIRE N	67,7	250	0,513	ENTERRÉ	75	5	5
DN250-1958-NANTES SAINT-HERBLAIN LOIRE N	67,7	250	0,569	ENTERRÉ	75	5	5
DN250-1958-PONT-SAINT-MARTIN NANTES	67,7	250	0,050	ENTERRÉ	75	5	5

Installations annexes situées sur la commune :

Type d'installation	Nom de l'installation	Distances S.U.P. en mètres (à partir de l'installation)		
		SUP1	SUP2	SUP3
Coupure / Livraison	NANTES	35	6	6

NOTA : Si la SUP1 du tracé adjacent est plus large que celle de l'installation annexe, c'est elle qui doit être prise en compte au droit de l'installation annexe.

CANALISATIONS DE TRANSPORT D'AZOTE EXPLOITÉE PAR LE TRANSPORTEUR Air Liquide France Industrie (ALFI) dont le siège est situé 6, rue Cognacq Jay - 75007 PARIS dont la gestion est confiée à :

Air Liquide France Industrie
La Barillais
44550 MONTOIR-DE-BRETAGNE

Ouvrages traversant la commune :

Nom de la canalisation	PMS (bar)	DN	Longueur (en km)	Implantation	Distances S.U.P. (en mètres de part et d'autre de la canalisation)		
					SUP1	SUP2	SUP3
273 - DONGES-CORDEMAIS-CHEVIRE	64	200	2,927	ENTERRÉ	5	5	5

Installations annexes situées sur la commune :

Non concerné.

CANALISATIONS DE DISTRIBUTION DE GAZ NATUREL EXPLOITÉE PAR LE DISTRIBUTEUR :

GRDF
6 Rue Condorcet
75009 Paris

Ouvrages traversant la commune :

Nom de la canalisation	PMS (bar)	DN	Longueur (en km)	Implantation	Distances S.U.P. (en mètres de part et d'autre de la canalisation)		
					SUP1	SUP2	SUP3
GRDF MPC 50	25	50	0,070	ENTERRÉ	10	5	5
GRDF MPC 100	25	100	1,823	ENTERRÉ	10	5	5
GRDF MPC 150	25	150	2,947	ENTERRÉ	25	5	5
GRDF MPC 200	25	200	6,383	ENTERRÉ	25	5	5
GRDF MPC 250	25	250	0,012	ENTERRÉ	40	5	5
GRDF MPC 300	16	300	5,719	ENTERRÉ	40	5	5
GRDF MPC 300	25	300	5,686	ENTERRÉ	50	5	5
GRDF MPC 300	25	1300	0,112	AÉRIEN	9	8	8

Installations annexes situées sur la commune :

Type d'installation	Nom de l'installation	Distances S.U.P. en mètres (à partir de l'installation)		
		SUP1	SUP2	SUP3
Distribution publique	PICHERIT	20	5	5
Distribution publique	TOUTES AIDES	20	5	5
Distribution publique	VESPRES	20	5	5
Distribution publique	BOIS BRIAND	20	5	5
Distribution publique	ST GEORGES	20	5	5
Distribution publique	TOUTES AIDES MPC	20	5	5
Poste client	GNV MPC AS24	20	5	5
Poste client	SEMITAN	20	5	5

NOTA : Si la SUP1 du tracé adjacent est plus large que celle de l'installation annexe, c'est elle qui doit être prise en compte au droit de l'installation annexe.

Ouvrages ne traversant pas la commune, mais dont les zones d'effets atteignent cette dernière :

Nom de la canalisation	PMS (bar)	DN	Implantation	Distances S.U.P. (en mètres de part et d'autre de la canalisation)		
				SUP1	SUP2	SUP3
GRDF MPC 300	25	300	ENTERRÉ	50	5	5

Installations annexes non situées sur la commune, mais dont les zones d'effets atteignent cette dernière :

Non concerné.

Article 2 :

Conformément à l'article R. 555-30 b) du code de l'environnement, les servitudes sont les suivantes, en fonction des zones d'effets :

Servitude SUP1, correspondant à la zone d'effets létaux (PEL) du phénomène dangereux de référence majorant au sens de l'article R.555-39 du code de l'environnement :

La délivrance d'un permis de construire relatif à un établissement recevant du public susceptible de recevoir plus de 100 personnes ou à un immeuble de grande hauteur et son ouverture est subordonnée à la fourniture d'une analyse de compatibilité ayant reçu l'avis favorable du transporteur ou, en cas d'avis défavorable du transporteur, l'avis favorable du préfet rendu au vu de l'expertise mentionnée au III de l'article R 555-31 du code de l'environnement.

L'analyse de compatibilité est établie conformément aux dispositions de l'arrêté ministériel du 5 mars 2014 susvisé.

Servitude SUP2, correspondant à la zone d'effets létaux (PEL) du phénomène dangereux de référence réduit au sens de l'article R.555-39 du code de l'environnement :

L'ouverture d'un établissement recevant du public susceptible de recevoir plus de 300 personnes ou d'un immeuble de grande hauteur est interdite.

Servitude SUP3, correspondant à la zone d'effets létaux significatifs (ELS) du phénomène dangereux de référence réduit au sens de l'article R.555-39 du code de l'environnement :

L'ouverture d'un établissement recevant du public susceptible de recevoir plus de 100 personnes ou d'un immeuble de grande hauteur est interdite.

Article 3 :

Conformément à l'article R. 555-30-1 du code de l'environnement, le maire informe le transporteur ou le distributeur de toute demande de permis de construire, de certificat d'urbanisme opérationnel ou de permis d'aménager concernant un projet situé dans l'une des zones définies à l'article 2.

Article 4 :

Les servitudes instituées par le présent arrêté sont annexées aux plans locaux d'urbanisme et aux cartes communales des communes concernées conformément aux articles L. 151-43, L. 153-60, L. 161-1 et L. 163-10 du code de l'urbanisme.

Article 5 :

Les dispositions de l'arrêté 2016/BPUP/261 du 23 décembre 2016 susvisé, instituant des servitudes d'utilité publique prenant en compte la maîtrise des risques autour des canalisations de transport de la société GRTgaz sur la commune de Nantes, étant reprises, et le cas échéant mises à jour, dans le présent arrêté, l'arrêté 2016/BPUP/261 du 23 décembre 2016 est abrogé.

Article 6 :

En application de l'article R.554-50 du code de l'environnement, le présent arrêté sera publié au recueil des actes administratifs et sur le site internet de la Préfecture de la **Loire-Atlantique** et adressé au maire de la commune de **Nantes**.

Article 7 :

Le présent arrêté est soumis à un contentieux de pleine juridiction et peut être déféré à la juridiction administrative compétente (Tribunal Administratif de Nantes – 6 allée de l'Île Gloriette – CS 24111 – 44041 Nantes Cedex 1) :

1. Par les tiers intéressés en raison des inconvénients ou des dangers que le fonctionnement de l'installation présente pour les intérêts mentionnés aux articles L. 211-1 et L. 511-1 dans un délai de quatre mois à compter du premier jour de la publication ou de l'affichage de ces décisions ;
2. Par les demandeurs ou exploitants, dans un délai de deux mois à compter de la date à laquelle la décision leur a été notifiée.

Les décisions mentionnées au premier alinéa peuvent faire l'objet d'un recours gracieux ou hiérarchique dans le délai de deux mois. Ce recours administratif prolonge de deux mois les délais mentionnés aux 1 et 2.

La juridiction administrative compétente peut aussi être saisie par l'application Télérecours citoyens accessible à partir du site www.telerecours.fr.

Article 8 :

Le Secrétaire Général de la Préfecture de la **Loire-Atlantique**, la présidente de Nantes Métropole, la maire de la commune de **Nantes**, le Directeur Départemental des Territoires **et de la Mer** de la **Loire-Atlantique**, la Directrice Régionale de l'Environnement, de l'Aménagement et du Logement des Pays de la Loire sont chargés chacun en ce qui le concerne de l'exécution du présent arrêté dont copie leur sera adressée, ainsi qu'aux directeurs généraux de GRTgaz, d'Air Liquide France Industrie et de GRDF.

Fait à, Nantes le - 4 MARS 2021

Le PRÉFET,
Pour le Préfet et par délégation,
le secrétaire général


Pascal OTHÉGUY

(1) La carte annexée au présent arrêté peut être consultée dans les services de :

- la préfecture de la Loire-Atlantique
- la direction régionale de l'environnement, de l'aménagement et du logement des Pays de la Loire
- Nantes Métropole ou la mairie de Nantes

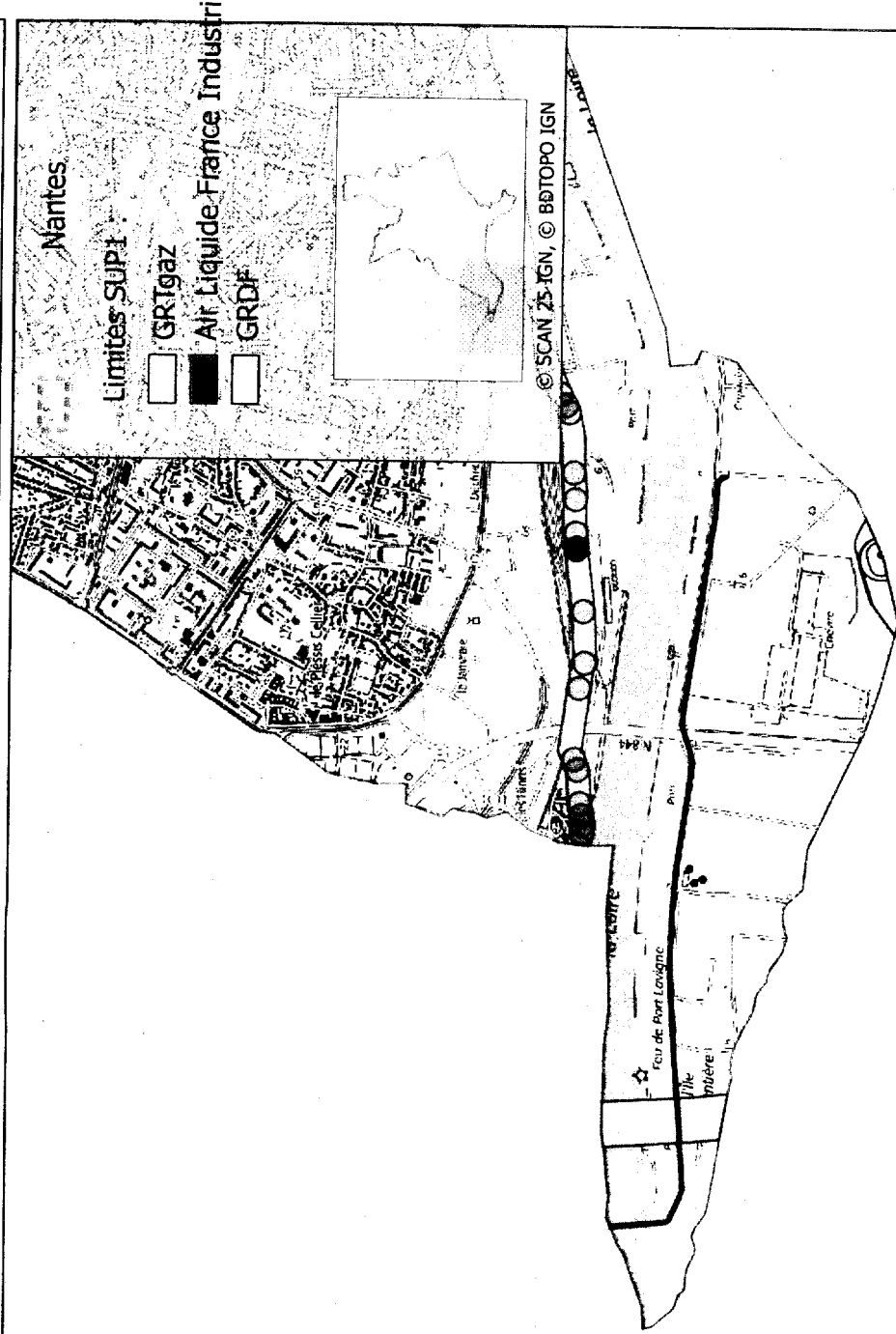
Servitudes d'utilité publique autour des canalisations de transport de matières dangereuses

4 MARS 2021

VU pour être annexé à mon arrêté du :
Nantes, le 4 MARS 2021

Le Maire et par délégation
Le Secrétaire Général

[Signature]
Pascal OTHÉGY





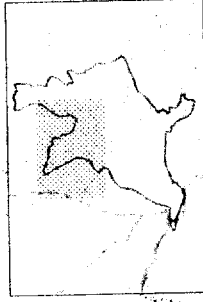
Servitudes d'utilité publique autour des canalisations de transport de matières dangereuses



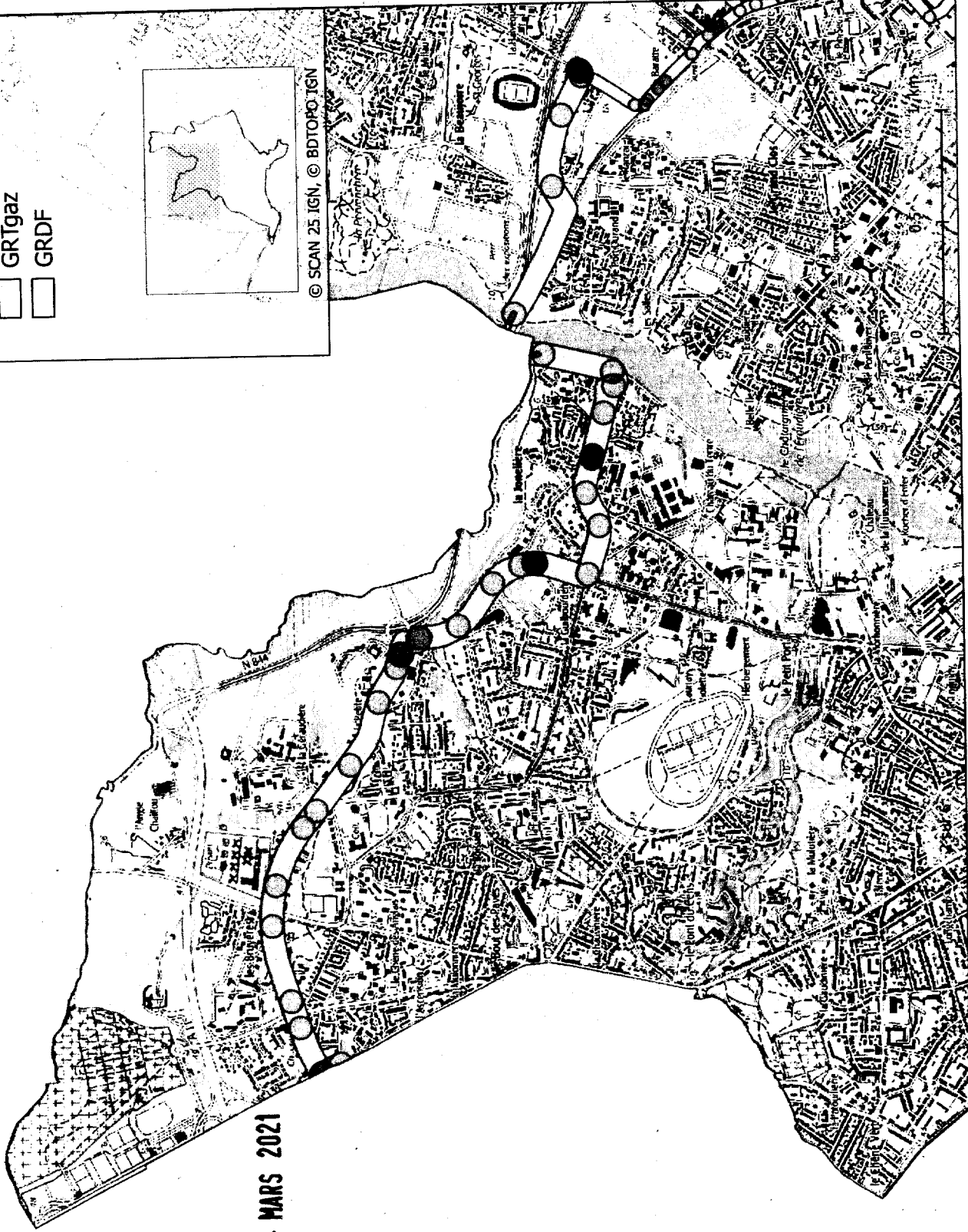
Nantes

Limites SUP1 :

-  GRTgaz
-  GRDF




© SCAN 25 IGN, © BDTOP0-IGN

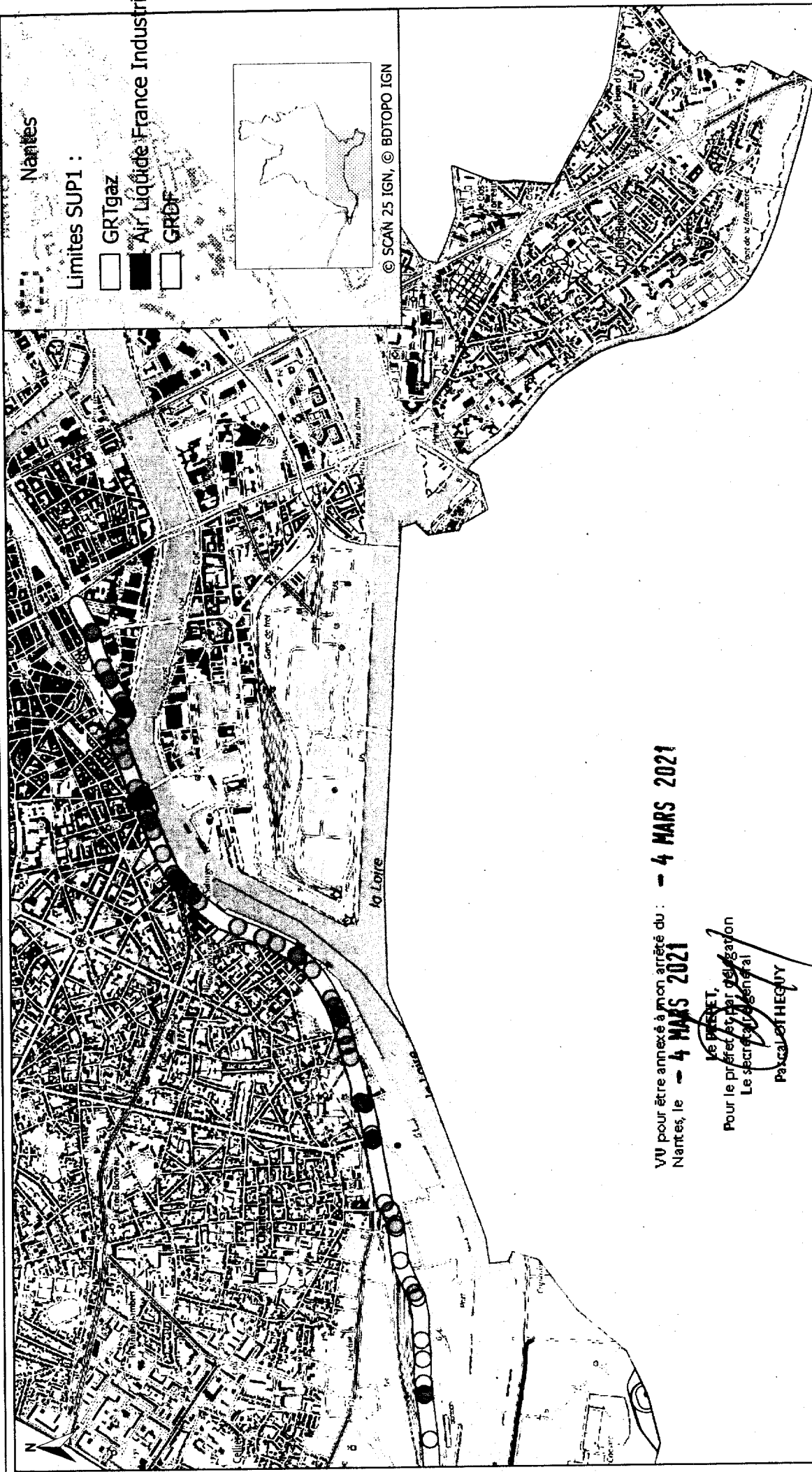


- 4 MARS 2021

VU pour être annexé à mon arrêté du : - 4 MARS 2021
Nantes, le


LE PRÉFET,
Le préfet de la Région
Le secrétaire général
Pascal OTHÉGUY

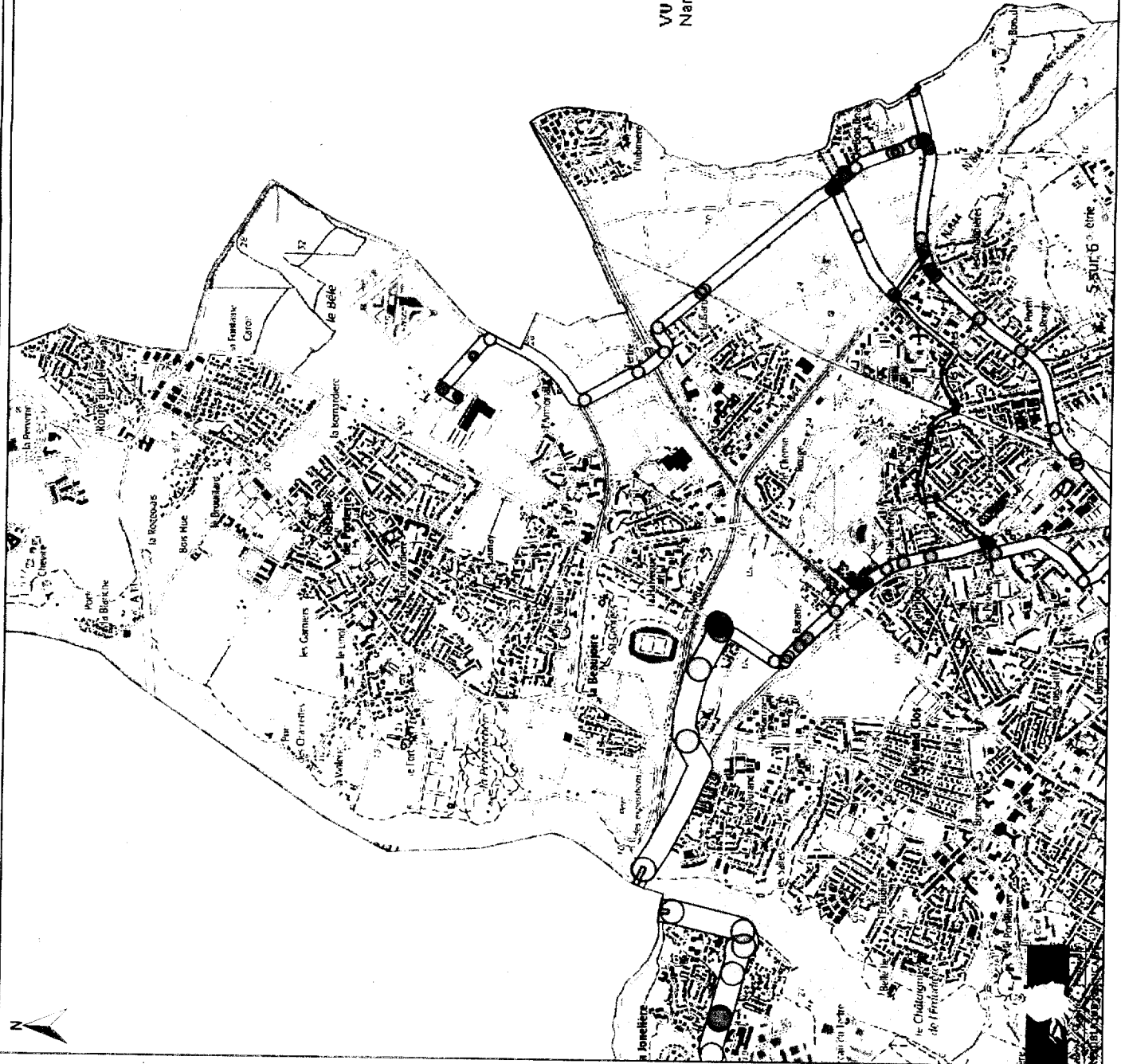
Servitudes d'utilité publique autour des canalisations de transport de matières dangereuses



VU pour être annexé à mon arrêté du : - 4 MARS 2021
Nantes, le - 4 MARS 2021

Le PRÉFET,
Pour le préfet, par délégation
Le secrétaire général
Pascal LETHÉGUY

Servitudes d'utilité publique autour des canalisations de transport de matières dangereuses

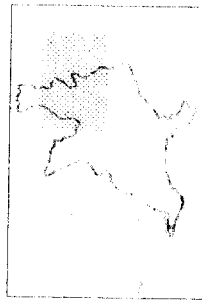


Nantes

Limites SUP1 :



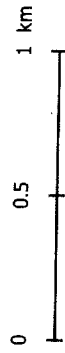
GRDF



© SCAN 25 IGN, © BDTOP0 IGN

VU pour être annexé à mon arrêté du :
Nantes, le **4 MARS 2021**

P. CASSET
Pour le préfet et par délégation
Le préfet délégué
PASCAL DETHIEUX





Arrêté préfectoral n° 2021/BPEF/040 instituant des servitudes d'utilité publique prenant en compte la maîtrise des risques autour des canalisations de distribution de gaz naturel ou assimilé et des canalisations de transport de gaz naturel ou assimilé, d'hydrocarbures et de produits chimiques

Commune d'Orvault

Vu le code de l'environnement, et notamment ses articles L. 555-16, R. 555-30, R. 555-30-1 et R. 555-31 ;

Vu le code de l'urbanisme notamment ses articles L. 101-2, L. 132-1, L. 132-2, L. 151-1 et suivants, L. 153-60, L. 161-1 et suivants, L. 163-10, R. 431-16 ;

Vu le code de la construction et de l'habitation, notamment ses articles R. 122-22 et R. 123-46 ;

Vu l'arrêté du 5 mars 2014 modifié définissant les modalités d'application du chapitre V du titre V du livre V du code de l'environnement et portant règlement de la sécurité des canalisations de transport de gaz naturel ou assimilé, d'hydrocarbures et de produits chimiques ;

Vu l'arrêté préfectoral 2016/BPUP/265 du 23 décembre 2016 instituant des servitudes d'utilité publique prenant en compte la maîtrise des risques autour des canalisations de transport de la société GRTgaz sur la commune d'Orvault ;

Vu l'étude de dangers du transporteur GRTgaz en date du 3 septembre 2014 ;

Vu l'étude de dangers du distributeur GRDF pour le département de la Loire-Atlantique – version 2 en date du 28 août 2018 complétée par le courrier du 6 novembre 2019 ;

Vu le rapport de la Direction régionale de l'environnement, de l'aménagement et du logement de la région Pays de la Loire, en date du 18 décembre 2020 ;

Vu l'avis émis par le Conseil départemental de l'environnement et des risques sanitaires et technologiques de la Loire-Atlantique le 19 janvier 2021 ;

Considérant que selon l'article L 555-16 du code de l'environnement, les canalisations de transport de gaz naturel ou assimilé, d'hydrocarbures et de produits chimiques doivent faire l'objet d'institution de servitudes d'utilité publique relatives à la maîtrise de l'urbanisation en raison des dangers et des inconvénients qu'elles présentent ;

CONSIDÉRANT que selon l'article R. 555-30-1 du code de l'environnement, les canalisations de distribution de gaz dont les caractéristiques dépassent l'un ou l'autre des seuils mentionnés au 2° du II de l'article R. 554-41 du code de l'environnement et qui ont été mises en service avant le 1er juillet 2012, doivent faire l'objet d'institution de servitudes d'utilité publique relatives à la maîtrise de l'urbanisation en raison des dangers et des inconvénients qu'elles présentent ;

CONSIDÉRANT que selon l'article R. 555-30 b) du code de l'environnement pris en application du troisième alinéa de l'article L. 555-16, trois périmètres à l'intérieur desquels s'appliquent les dispositions en matière de maîtrise de l'urbanisation sont définis ; les critères de ces périmètres sont déterminés par les risques susceptibles d'être créés par une canalisation de transport en service, notamment les risques d'incendie, d'explosion ou d'émanation de produits toxiques, menaçant gravement la santé ou la sécurité des personnes.

Sur proposition du Secrétaire Général de la Préfecture de la Loire-Atlantique ;

ARRÊTE

Article 1^{er} :

Des servitudes d'utilité publique (SUP) sont instituées dans les zones d'effets générées par les phénomènes dangereux susceptibles de se produire sur les canalisations de transport décrites ci-après, conformément aux distances figurant dans les tableaux ci-dessous et reproduites sur la carte annexée⁽¹⁾ au présent arrêté.

Seules les distances SUP1 sont reproduites dans la carte annexée au présent arrêté. Les restrictions supplémentaires fixées par l'article 2 pour les projets d'urbanisme dont l'emprise atteint les SUP2 ou SUP3 sont mises en œuvre dans le cadre de l'instruction de l'analyse de compatibilité obligatoire pour tout projet dont l'emprise atteint la SUP1.

NOTA : Dans les tableaux ci-dessous :

- PMS : Pression Maximale de Service de la canalisation
- DN : Diamètre Nominal de la canalisation.
- Distances S.U.P : Distances en mètres de part et d'autre de la canalisation définissant les limites des zones concernées par les servitudes d'utilité publique.

En cas d'écart entre les valeurs des distances SUP figurant dans les tableaux ci-dessous et la représentation cartographique des SUP telle qu'annexée au présent arrêté, les valeurs des tableaux font foi, appliquées au tracé réel des canalisations concernées.

Nom de la commune : ORVAULT

Code INSEE : 44114

CANALISATIONS DE TRANSPORT DE GAZ NATUREL EXPLOITÉE PAR LE TRANSPORTEUR :

GRTgaz
Immeuble Bora
6, rue Raoul Nordling
92270 BOIS-COLOMBES

Ouvrages traversant la commune :

Nom de la canalisation	PMS (bar)	DN	Longueur (en km)	Implantation	Distances S.U.P. (en mètres de part et d'autre de la canalisation)		
					SUP1	SUP2	SUP3
DN100-1972-BRT ORVAULT LA BIGEOTTIERE	40,2	100	0,016	ENTERRÉ	15	5	5
DN200-1963-SAINT-HERBLAIN R MAURICE NOZAY BEAUJOUET	67,7	200	3,223	ENTERRÉ	55	5	5
DN200-1963-SAINT-HERBLAIN R MAURICE NOZAY BEAUJOUET	40,2	200	1,759	ENTERRÉ	40	5	5
DN200-1963-SAINT-HERBLAIN R MAURICE NOZAY BEAUJOUET	40,2	200	0,483	ENTERRÉ	40	5	5

Installations annexes situées sur la commune :

Type d'installation	Nom de l'installation	Distances S.U.P. en
---------------------	-----------------------	---------------------

		mètres (à partir de l'installation)		
		SUP1	SUP2	SUP3
Détente / Sectionnement / Livraison	ORVAULT LE MAIL	55	6	6
Livraison	ORVAULT BIGEOTTIERE	25	5	5

NOTA : Si la SUP1 du tracé adjacent est plus large que celle de l'installation annexe, c'est elle qui doit être prise en compte au droit de l'installation annexe.

CANALISATIONS DE DISTRIBUTION DE GAZ NATUREL EXPLOITÉE PAR LE DISTRIBUTEUR :

GRDF
6 Rue Condorcet
75009 Paris

Ouvrages traversant la commune :

Nom de la canalisation	PMS (bar)	DN	Longueur (en km)	Implantation	Distances S.U.P. (en mètres de part et d'autre de la canalisation)		
					SUP1	SUP2	SUP3
GRDF MPC 300	25	300	2,633	ENTERRÉ	50	5	5

Installations annexes situées sur la commune :

Type d'installation	Nom de l'installation	Distances S.U.P. en mètres (à partir de l'installation)		
		SUP1	SUP2	SUP3
Distribution publique	LE MAIL	20	5	5

NOTA : Si la SUP1 du tracé adjacent est plus large que celle de l'installation annexe, c'est elle qui doit être prise en compte au droit de l'installation annexe.

Article 2 :

Conformément à l'article R. 555-30 b) du code de l'environnement, les servitudes sont les suivantes, en fonction des zones d'effets :

Servitude SUP1, correspondant à la zone d'effets létaux (PEL) du phénomène dangereux de référence majorant au sens de l'article R.555-39 du code de l'environnement :

La délivrance d'un permis de construire relatif à un établissement recevant du public susceptible de recevoir plus de 100 personnes ou à un immeuble de grande hauteur et son ouverture est subordonnée à la fourniture d'une analyse de compatibilité ayant reçu l'avis favorable du transporteur ou, en cas d'avis défavorable du transporteur, l'avis favorable du préfet rendu au vu de l'expertise mentionnée au III de l'article R 555-31 du code de l'environnement.

L'analyse de compatibilité est établie conformément aux dispositions de l'arrêté ministériel du 5 mars 2014 susvisé.

Servitude SUP2, correspondant à la zone d'effets létaux (PEL) du phénomène dangereux de référence réduit au sens de l'article R.555-39 du code de l'environnement :

L'ouverture d'un établissement recevant du public susceptible de recevoir plus de 300 personnes ou d'un immeuble de grande hauteur est interdite.

Servitude SUP3, correspondant à la zone d'effets létaux significatifs (ELS) du phénomène dangereux de référence réduit au sens de l'article R.555-39 du code de l'environnement :

L'ouverture d'un établissement recevant du public susceptible de recevoir plus de 100 personnes ou d'un immeuble de grande hauteur est interdite.

Article 3 :

Conformément à l'article R. 555-30-1 du code de l'environnement, le maire informe le transporteur ou le distributeur de toute demande de permis de construire, de certificat d'urbanisme opérationnel ou de permis d'aménager concernant un projet situé dans l'une des zones définies à l'article 2.

Article 4 :

Les servitudes instituées par le présent arrêté sont annexées aux plans locaux d'urbanisme et aux cartes communales des communes concernées conformément aux articles L. 151-43, L. 153-60, L. 161-1 et L. 163-10 du code de l'urbanisme.

Article 5 :

Les dispositions de l'arrêté 2016/BPUP/265 du 23 décembre 2016 susvisé, instituant des servitudes d'utilité publique prenant en compte la maîtrise des risques autour des canalisations de transport de la société GRTgaz sur la commune d'Orvault, étant reprises, et le cas échéant mises à jour, dans le présent arrêté, l'arrêté 2016/BPUP/265 du 23 décembre 2016 est abrogé.

Article 6 :

En application de l'article R.554-50 du code de l'environnement, le présent arrêté sera publié au recueil des actes administratifs et sur le site internet de la Préfecture de la **Loire-Atlantique** et adressé au maire de la commune d'**Orvault**.

Article 7 :

Le présent arrêté est soumis à un contentieux de pleine juridiction et peut être déféré à la juridiction administrative compétente (Tribunal Administratif de Nantes – 6 allée de l'Île Gloriette – CS 24111 – 44041 Nantes Cedex 1) :

1. Par les tiers intéressés en raison des inconvénients ou des dangers que le fonctionnement de l'installation présente pour les intérêts mentionnés aux articles L. 211-1 et L. 511-1 dans un délai de quatre mois à compter du premier jour de la publication ou de l'affichage de ces décisions ;
2. Par les demandeurs ou exploitants, dans un délai de deux mois à compter de la date à laquelle la décision leur a été notifiée.

Les décisions mentionnées au premier alinéa peuvent faire l'objet d'un recours gracieux ou hiérarchique dans le délai de deux mois. Ce recours administratif prolonge de deux mois les délais mentionnés aux 1 et 2.

La juridiction administrative compétente peut aussi être saisie par l'application Télérecours citoyens accessible à partir du site www.telerecours.fr.

Article 8 :

Le Secrétaire Général de la Préfecture de la **Loire-Atlantique**, la présidente de Nantes Métropole, le maire de la commune d'**Orvault**, le Directeur Départemental des Territoires **et de la Mer** de la **Loire-Atlantique**, la Directrice Régionale de l'Environnement, de l'Aménagement et du Logement des Pays de la Loire sont chargés chacun en ce qui le concerne de l'exécution du présent arrêté dont copie leur sera adressée, ainsi qu'aux directeurs généraux de GRTgaz et de GRDF.

Fait à, Nantes le – **4 MARS 2021**

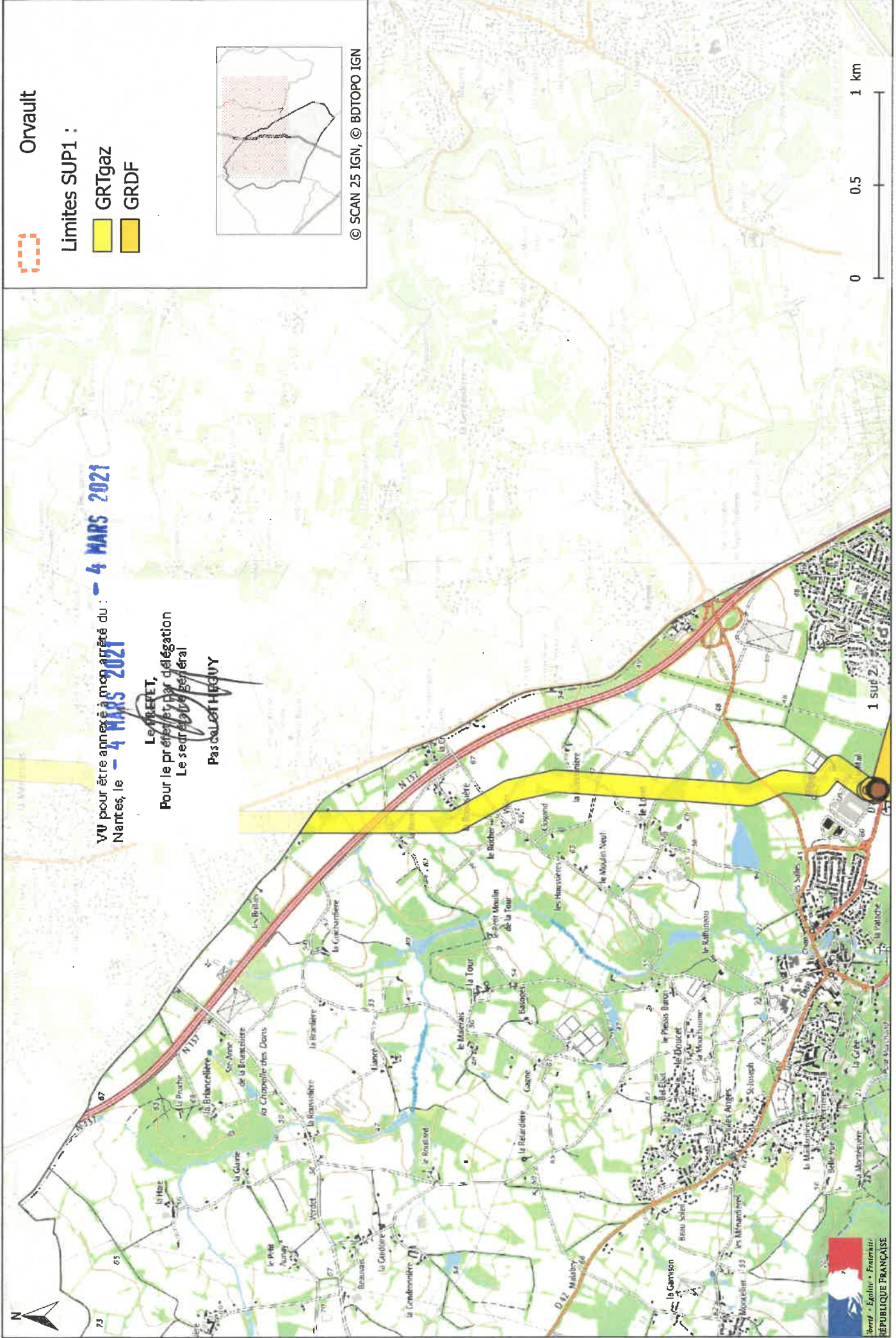
Le PRÉFET,
Pour le Préfet et par délégation,
le secrétaire général


Pascal OTHÉGUY

(1) *La carte annexée au présent arrêté peut être consultée dans les services de :*

- *la préfecture de la Loire-Atlantique*
- *la direction régionale de l'environnement, de l'aménagement et du logement des Pays de la Loire*
- *Nantes Métropole ou la mairie de Orvault*

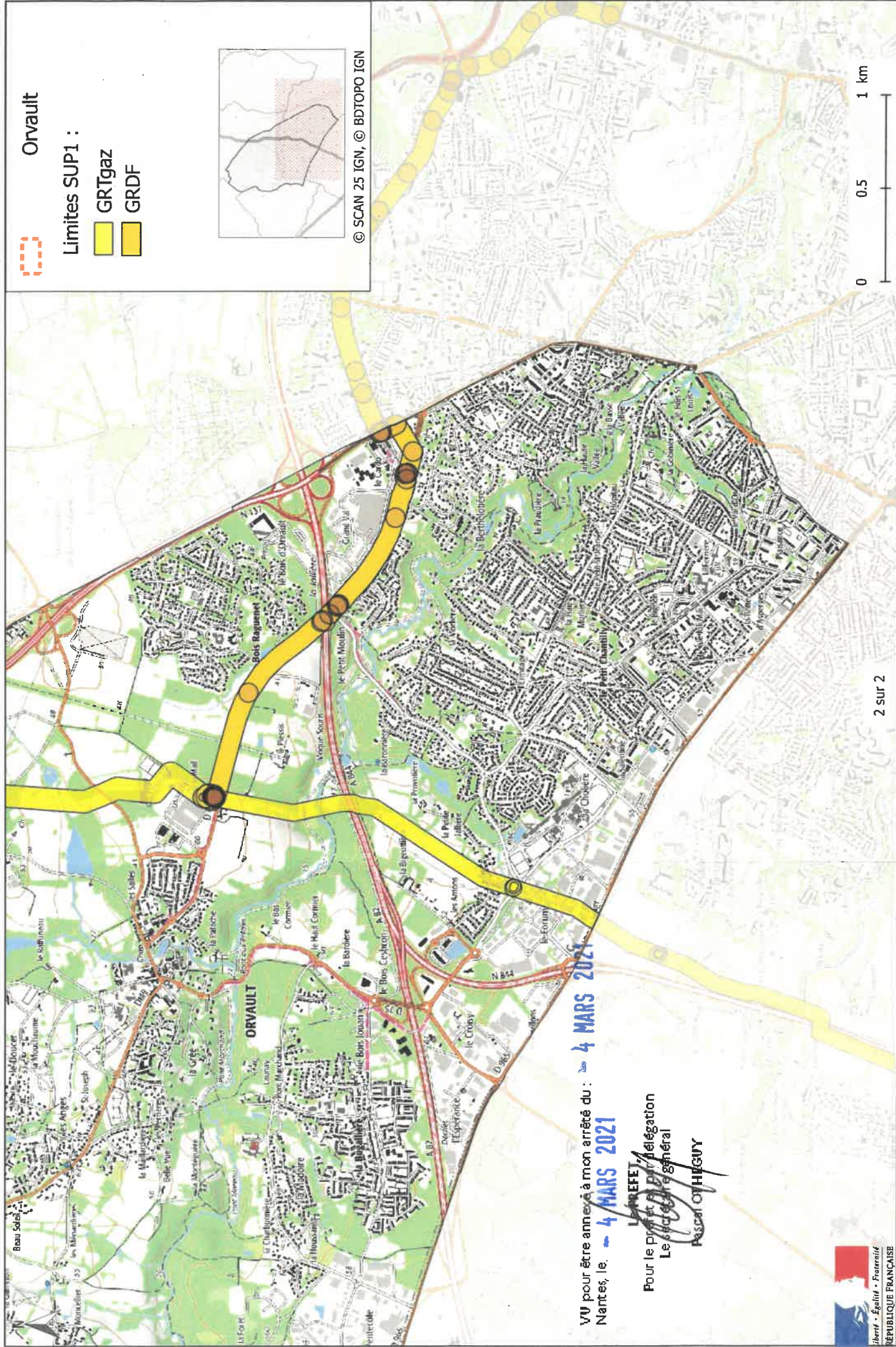
Servitudes d'utilité publique autour des canalisations de transport de matières dangereuses



VU pour être annexé à mon arrêté du : **- 4 MARS 2021**
Nantes, le **- 4 MARS 2021**

Le VIEVET,
Pour le préfet et par délégation
Le secrétaire général
Pascal LETHICQY

Servitudes d'utilité publique autour des canalisations de transport de matières dangereuses



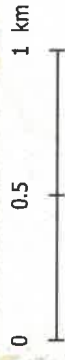
Orvault

Limites SUP1 :

-  GRTgaz
-  GRDF



© SCAN 25 IGN, © BDTOP0 IGN



4 MARS 2021

VU pour être annexé à mon arrêté du :
Nantes, le 4 MARS 2021

LAUREFFET
Pour le préfet de département
Le secrétaire général
Pascal OTHIEUX



Arrêté préfectoral n° 2021/BPEF/042 instituant des servitudes d'utilité publique prenant en compte la maîtrise des risques autour des canalisations de distribution de gaz naturel ou assimilé

Commune de Sainte-Luce-sur-Loire

Vu le code de l'environnement, et notamment ses articles L. 555-16, R. 555-30, R. 555-30-1 et R. 555-31 ;

Vu le code de l'urbanisme notamment ses articles L. 101-2, L. 132-1, L. 132-2, L. 151-1 et suivants, L. 153-60, L. 161-1 et suivants, L. 163-10, R. 431-16 ;

Vu le code de la construction et de l'habitation, notamment ses articles R. 122-22 et R. 123-46 ;

Vu l'arrêté du 5 mars 2014 modifié définissant les modalités d'application du chapitre V du titre V du livre V du code de l'environnement et portant règlement de la sécurité des canalisations de transport de gaz naturel ou assimilé, d'hydrocarbures et de produits chimiques ;

Vu l'étude de dangers du distributeur GRDF pour le département de la Loire-Atlantique – version 2 en date du 28 août 2018 complétée par le courrier du 6 novembre 2019 ;

Vu le rapport de la Direction régionale de l'environnement, de l'aménagement et du logement de la région Pays de la Loire, en date du 18 décembre 2020 ;

Vu l'avis émis par le Conseil départemental de l'environnement et des risques sanitaires et technologiques de la Loire-Atlantique le 19 janvier 2021 ;

CONSIDÉRANT que selon l'article R. 555-30-1 du code de l'environnement, les canalisations de distribution de gaz dont les caractéristiques dépassent l'un ou l'autre des seuils mentionnés au 2° du II de l'article R. 554-41 du code de l'environnement et qui ont été mises en service avant le 1er juillet 2012, doivent faire l'objet d'institution de servitudes d'utilité publique relatives à la maîtrise de l'urbanisation en raison des dangers et des inconvénients qu'elles présentent ;

CONSIDÉRANT que selon l'article R. 555-30 b) du code de l'environnement pris en application du troisième alinéa de l'article L. 555-16, trois périmètres à l'intérieur desquels s'appliquent les dispositions en matière de maîtrise de l'urbanisation sont définis ; les critères de ces périmètres sont déterminés par les risques susceptibles d'être créés par une canalisation de transport en service, notamment les risques d'incendie, d'explosion ou d'émanation de produits toxiques, menaçant gravement la santé ou la sécurité des personnes.

Sur proposition du Secrétaire Général de la Préfecture de la Loire-Atlantique ;

ARRÊTE

Article 1^{er} :

Des servitudes d'utilité publique (SUP) sont instituées dans les zones d'effets générées par les phénomènes dangereux susceptibles de se produire sur les canalisations de transport décrites ci-après, conformément aux distances figurant dans les tableaux ci-dessous et reproduites sur la carte annexée⁽¹⁾ au présent arrêté.

Seules les distances SUP1 sont reproduites dans la carte annexée au présent arrêté. Les restrictions supplémentaires fixées par l'article 2 pour les projets d'urbanisme dont l'emprise atteint les SUP2 ou SUP3 sont mises en œuvre dans le cadre de l'instruction de l'analyse de compatibilité obligatoire pour tout projet dont l'emprise atteint la SUP1.

NOTA : Dans les tableaux ci-dessous :

- PMS : Pression Maximale de Service de la canalisation
- DN : Diamètre Nominal de la canalisation.
- Distances S.U.P : Distances en mètres de part et d'autre de la canalisation définissant les limites des zones concernées par les servitudes d'utilité publique.

En cas d'écart entre les valeurs des distances SUP figurant dans les tableaux ci-dessous et la représentation cartographique des SUP telle qu'annexée au présent arrêté, les valeurs des tableaux font foi, appliquées au tracé réel des canalisations concernées.

Nom de la commune : SAINTE-LUCE-SUR-LOIRE

Code INSEE : 44172

CANALISATIONS DE DISTRIBUTION DE GAZ NATUREL EXPLOITÉE PAR LE DISTRIBUTEUR :

GRDF
6 Rue Condorcet
75009 Paris

Ouvrages traversant la commune :

Nom de la canalisation	PMS (bar)	DN	Longueur (en km)	Implantation	Distances S.U.P. (en mètres de part et d'autre de la canalisation)		
					SUP1	SUP2	SUP3
GRDF MPC 50	25	50	0,012	ENTERRÉ	10	5	5
GRDF MPC 200	25	200	2,066	ENTERRÉ	25	5	5
GRDF MPC 300	25	300	3,888	ENTERRÉ	50	5	5

Installations annexes situées sur la commune :

Type d'installation	Nom de l'installation	Distances S.U.P. en mètres (à partir de l'installation)		
		SUP1	SUP2	SUP3
Distribution publique	VILLAGE BELLEVU	20	5	5

NOTA : Si la SUP1 du tracé adjacent est plus large que celle de l'installation annexe, c'est elle qui doit être prise en compte au droit de l'installation annexe.

Ouvrages ne traversant pas la commune, mais dont les zones d'effets atteignent cette dernière :

Nom de la canalisation	PMS (bar)	DN	Implantation	Distances S.U.P. (en mètres de part et d'autre de la canalisation)		
				SUP1	SUP2	SUP3
GRDF MPC 200	25	200	ENTERRÉ	25	5	5

Installations annexes non situées sur la commune, mais dont les zones d'effets atteignent cette dernière :

Non concerné.

Article 2 :

Conformément à l'article R. 555-30 b) du code de l'environnement, les servitudes sont les suivantes, en fonction des zones d'effets :

Servitude SUP1, correspondant à la zone d'effets létaux (PEL) du phénomène dangereux de référence majorant au sens de l'article R.555-39 du code de l'environnement :

La délivrance d'un permis de construire relatif à un établissement recevant du public susceptible de recevoir plus de 100 personnes ou à un immeuble de grande hauteur et son ouverture est subordonnée à la fourniture d'une analyse de compatibilité ayant reçu l'avis favorable du transporteur ou, en cas d'avis défavorable du transporteur, l'avis favorable du préfet rendu au vu de l'expertise mentionnée au III de l'article R 555-31 du code de l'environnement.

L'analyse de compatibilité est établie conformément aux dispositions de l'arrêté ministériel du 5 mars 2014 susvisé.

Servitude SUP2, correspondant à la zone d'effets létaux (PEL) du phénomène dangereux de référence réduit au sens de l'article R.555-39 du code de l'environnement :

L'ouverture d'un établissement recevant du public susceptible de recevoir plus de 300 personnes ou d'un immeuble de grande hauteur est interdite.

Servitude SUP3, correspondant à la zone d'effets létaux significatifs (ELS) du phénomène dangereux de référence réduit au sens de l'article R.555-39 du code de l'environnement :

L'ouverture d'un établissement recevant du public susceptible de recevoir plus de 100 personnes ou d'un immeuble de grande hauteur est interdite.

Article 3 :

Conformément à l'article R. 555-30-1 du code de l'environnement, le maire informe le transporteur ou le distributeur de toute demande de permis de construire, de certificat d'urbanisme opérationnel ou de permis d'aménager concernant un projet situé dans l'une des zones définies à l'article 2.

Article 4 :

Les servitudes instituées par le présent arrêté sont annexées aux plans locaux d'urbanisme et aux cartes communales des communes concernées conformément aux articles L. 151-43, L. 153-60, L. 161-1 et L. 163-10 du code de l'urbanisme.

Article 5 :

En application de l'article R.554-50 du code de l'environnement, le présent arrêté sera publié au recueil des actes administratifs et sur le site internet de la Préfecture de la **Loire-Atlantique** et adressé au maire de la commune de **Sainte-Luce-sur-Loire**.

Article 6 :

Le présent arrêté est soumis à un contentieux de pleine juridiction et peut être déféré à la juridiction administrative compétente (Tribunal Administratif de Nantes – 6 allée de l'Île Gloriette – CS 24111 – 44041 Nantes Cedex 1) :

1. Par les tiers intéressés en raison des inconvénients ou des dangers que le fonctionnement de l'installation présente pour les intérêts mentionnés aux articles L. 211-1 et L. 511-1 dans un délai de quatre mois à compter du premier jour de la publication ou de l'affichage de ces décisions ;
2. Par les demandeurs ou exploitants, dans un délai de deux mois à compter de la date à laquelle la décision leur a été notifiée.

Les décisions mentionnées au premier alinéa peuvent faire l'objet d'un recours gracieux ou hiérarchique dans le délai de deux mois. Ce recours administratif prolonge de deux mois les délais mentionnés aux 1 et 2.

La juridiction administrative compétente peut aussi être saisie par l'application Télérecours citoyens accessible à partir du site www.telerecours.fr.

Article 7 :

Le Secrétaire Général de la Préfecture de la **Loire-Atlantique**, la présidente de **Nantes Métropole**, le maire de la commune de **Sainte-Luce-sur-Loire**, le Directeur Départemental des Territoires **et de la Mer** de la **Loire-Atlantique**, la Directrice Régionale de l'Environnement, de l'Aménagement et du Logement des Pays de la Loire sont chargés chacun en ce qui le concerne de l'exécution du présent arrêté dont copie leur sera adressée, ainsi qu'au directeur général de GRDF.

Fait à, Nantes le **4 MARS 2021**

Le **PRÉFET**,
Pour le Préfet et par délégation,
le secrétaire général


Pascal OTHÉGUY

(1) La carte annexée au présent arrêté peut être consultée dans les services de :

- la préfecture de la Loire-Atlantique
- la direction régionale de l'environnement, de l'aménagement et du logement des Pays de la Loire
- Nantes Métropole ou la mairie de Sainte-Luce-sur-Loire



**PRÉFET
DE LA LOIRE-
ATLANTIQUE**

*Liberté
Égalité
Fraternité*

**Direction de la coordination
des politiques publiques et de l'appui territorial**

Arrêté préfectoral n° 2021/BPEF/044 instituant des servitudes d'utilité publique prenant en compte la maîtrise des risques autour des canalisations de distribution de gaz naturel ou assimilé et des canalisations de transport de gaz naturel ou assimilé, d'hydrocarbures et de produits chimiques

Commune de Saint-Herblain

Vu le code de l'environnement, et notamment ses articles L. 555-16, R. 555-30, R. 555-30-1 et R. 555-31 ;

Vu le code de l'urbanisme notamment ses articles L. 101-2, L. 132-1, L. 132-2, L. 151-1 et suivants, L. 153-60, L. 161-1 et suivants, L. 163-10, R. 431-16 ;

Vu le code de la construction et de l'habitation, notamment ses articles R. 122-22 et R. 123-46 ;

Vu l'arrêté du 5 mars 2014 modifié définissant les modalités d'application du chapitre V du titre V du livre V du code de l'environnement et portant règlement de la sécurité des canalisations de transport de gaz naturel ou assimilé, d'hydrocarbures et de produits chimiques ;

Vu l'arrêté préfectoral 2016/BPUP/288 du 23 décembre 2016 instituant des servitudes d'utilité publique prenant en compte la maîtrise des risques autour des canalisations de transport de la société GRTgaz sur la commune de Saint-Herblain ;

Vu l'étude de dangers du transporteur GRTgaz en date du 3 septembre 2014 ;

Vu les études de dangers du transporteur Air Liquide France Industrie en date du 1er décembre 2009, du 27 décembre 2016 et du 15 novembre 2019 ;

Vu l'étude de dangers du distributeur GRDF pour le département de la Loire-Atlantique – version 2 en date du 28 août 2018 complétée par le courrier du 6 novembre 2019 ;

Vu le rapport de la Direction régionale de l'environnement, de l'aménagement et du logement de la région Pays de la Loire, en date du 18 décembre 2020 ;

Vu l'avis émis par le Conseil départemental de l'environnement et des risques sanitaires et technologiques de la Loire-Atlantique le 19 janvier 2021 ;

Considérant que selon l'article L 555-16 du code de l'environnement, les canalisations de transport de gaz naturel ou assimilé, d'hydrocarbures et de produits chimiques doivent faire l'objet d'institution de servitudes d'utilité publique relatives à la maîtrise de l'urbanisation en raison des dangers et des inconvénients qu'elles présentent ;

CONSIDÉRANT que selon l'article R. 555-30-1 du code de l'environnement, les canalisations de distribution de gaz dont les caractéristiques dépassent l'un ou l'autre des seuils mentionnés au 2° du II de l'article R. 554-41 du code de l'environnement et qui ont été mises en service avant le 1er juillet 2012, doivent faire l'objet d'institution de servitudes d'utilité publique relatives à la maîtrise de l'urbanisation en raison des dangers et des inconvénients qu'elles présentent ;

CONSIDÉRANT que selon l'article R. 555-30 b) du code de l'environnement pris en application du troisième alinéa de l'article L. 555-16, trois périmètres à l'intérieur desquels s'appliquent les dispositions en matière de maîtrise de l'urbanisation sont définis ; les critères de ces périmètres sont déterminés par les risques susceptibles d'être créés par une canalisation de transport en service, notamment les risques d'incendie, d'explosion ou d'émanation de produits toxiques, menaçant gravement la santé ou la sécurité des personnes.

Sur proposition du Secrétaire Général de la Préfecture de la Loire-Atlantique ;

ARRÊTE

Article 1^{er} :

Des servitudes d'utilité publique (SUP) sont instituées dans les zones d'effets générées par les phénomènes dangereux susceptibles de se produire sur les canalisations de transport décrites ci-après, conformément aux distances figurant dans les tableaux ci-dessous et reproduites sur la carte annexée ⁽¹⁾ au présent arrêté.

Seules les distances SUP1 sont reproduites dans la carte annexée au présent arrêté. Les restrictions supplémentaires fixées par l'article 2 pour les projets d'urbanisme dont l'emprise atteint les SUP2 ou SUP3 sont mises en œuvre dans le cadre de l'instruction de l'analyse de compatibilité obligatoire pour tout projet dont l'emprise atteint la SUP1.

NOTA : Dans les tableaux ci-dessous :

- PMS : Pression Maximale de Service de la canalisation
- DN : Diamètre Nominal de la canalisation.
- Distances S.U.P : Distances en mètres de part et d'autre de la canalisation définissant les limites des zones concernées par les servitudes d'utilité publique.

En cas d'écart entre les valeurs des distances SUP figurant dans les tableaux ci-dessous et la représentation cartographique des SUP telle qu'annexée au présent arrêté, les valeurs des tableaux font foi, appliquées au tracé réel des canalisations concernées.

Nom de la commune : SAINT-HERBLAIN

Code INSEE : 44162

CANALISATIONS DE TRANSPORT DE GAZ NATUREL EXPLOITÉE PAR LE TRANSPORTEUR :

GRTgaz
Immeuble Bora
6, rue Raoul Nordling
92270 BOIS-COLOMBES

Ouvrages traversant la commune :

Nom de la canalisation	PMS (bar)	DN	Longueur (en km)	Implantation	Distances S.U.P. (en mètres de part et d'autre de la canalisation)		
					SUP1	SUP2	SUP3
DN150-1981-SAINT-HERBLAIN LOIRE N INDRE	67,7	150	0,001	ENTERRÉ	45	5	5
DN250-1958-NANTES SAINT- HERBLAIN LOIRE N	67,7	250	0,517	ENTERRÉ	75	5	5
DN250-1958-NANTES SAINT- HERBLAIN LOIRE N	67,7	250	0,120	ENTERRÉ	75	5	5
DN250-1958-NANTES SAINT- HERBLAIN LOIRE N	67,7	250	0,017	AÉRIEN	75	13	13
DN250-1958-NANTES SAINT- HERBLAIN LOIRE N	67,7	250	0,516	ENTERRÉ	75	5	5
DN250-1958-NANTES SAINT- HERBLAIN LOIRE N	67,7	250	0,119	ENTERRÉ	75	5	5
DN250-1958-NANTES SAINT- HERBLAIN LOIRE N	67,7	250	0,017	AÉRIEN	75	13	13

DN150-1981-SAINT-HERBLAIN LOIRE N INDRE	67,7	150	0,601	ENTERRÉ	45	5	5
DN250-1969-SAINT-HERBLAIN LOIRE N SAINT-HERBLAIN R MAURICE	67,7	250	0,286	ENTERRÉ	75	5	5
DN150-1981-BRT SAINT-HERBLAIN CORMERAIS	67,7	150	0,02	ENTERRÉ	45	5	5
DN150-1981-SAINT-HERBLAIN LOIRE N INDRE	67,7	150	0,522	ENTERRÉ	45	5	5
DN150-1981-SAINT-HERBLAIN LOIRE N INDRE	67,7	150	0,634	ENTERRÉ	45	5	5
DN150-1981-SAINT-HERBLAIN LOIRE N INDRE	67,7	150	0,01	AÉRIEN	45	13	13
DN150-1981-SAINT-HERBLAIN LOIRE N INDRE	67,7	150	0,005	AÉRIEN	45	13	13
DN200-1961-SAINT-HERBLAIN R MAURICE LA CHAPELLE-LAUNAY	67,7	200	6,073	ENTERRÉ	55	5	5
DN150-1962-SAINT-HERBLAIN R MAURICE SAINT-HERBLAIN	67,7	150	2,933	ENTERRÉ	45	5	5
DN200-1963-SAINT-HERBLAIN R MAURICE NOZAY BEAUJOUET	40,2	200	6,321	ENTERRÉ	40	5	5
DN80-2000-BRT SAINT-HERBLAIN	40,2	80	0,020	ENTERRÉ	15	5	5
DN80-2000-BRT SAINT-HERBLAIN	40,2	100	0,001	ENTERRÉ	15	5	5
DN200-1963-SAINT-HERBLAIN R MAURICE NOZAY BEAUJOUET	40,2	200	0,383	ENTERRÉ	40	5	5
DN250-1969-SAINT-HERBLAIN LOIRE N SAINT-HERBLAIN R MAURICE	67,7	200	0,014	ENTERRÉ	55	5	5
DN250-1969-SAINT-HERBLAIN LOIRE N SAINT-HERBLAIN R MAURICE	67,7	250	0,030	ENTERRÉ	75	5	5
DN150-1962-SAINT-HERBLAIN R MAURICE SAINT-HERBLAIN	67,7	100	0,006	ENTERRÉ	25	5	5

NOTA : Si la SUP1 du tracé adjacent enterré est plus large que celle d'un tronçon aérien, c'est elle qui doit être prise en compte au droit du tronçon aérien.

Installations annexes situées sur la commune :

Type d'installation	Nom de l'installation	Distances S.U.P. en mètres (à partir de l'installation)		
		SUP1	SUP2	SUP3
Détente / Sectionnement	SAINT-HERBLAIN LOIRE N	50	6	6
Coupure / Détente / Livraison	SAINT-HERBLAIN R MAURICE	60	6	6

Sectionnement / Livraison	SAINT-HERBLAIN	35	6	6
Sectionnement	SAINT-HERBLAIN CORMERAIS	35	6	6
Livraison	SAINT-HERBLAIN LES LIONS	25	5	5

NOTA : Si la SUP1 du tracé adjacent est plus large que celle de l'installation annexe, c'est elle qui doit être prise en compte au droit de l'installation annexe.

Ouvrages ne traversant pas la commune, mais dont les zones d'effets atteignent cette dernière :

Non concerné.

Installations annexes non situées sur la commune, mais dont les zones d'effets atteignent cette dernière :

Non concerné.

CANALISATIONS DE TRANSPORT D'AZOTE EXPLOITÉE PAR LE TRANSPORTEUR Air Liquide France Industrie (ALFI) dont le siège est situé 6, rue Cognacq Jay - 75007 PARIS dont la gestion est confiée à :

Air Liquide France Industrie
La Barillais
44550 MONTOIR-DE-BRETAGNE

Ouvrages traversant la commune :

Nom de la canalisation	PMS (bar)	DN	Longueur (en km)	Implantation	Distances S.U.P. (en mètres de part et d'autre de la canalisation)		
					SUP1	SUP2	SUP3
273 - DONGES-CORDEMAIS-CHEVIRE	64	200	1,228	ENTERRÉ	5	5	5

Installations annexes situées sur la commune :

Non concerné.

CANALISATIONS DE DISTRIBUTION DE GAZ NATUREL EXPLOITÉE PAR LE DISTRIBUTEUR :

GRDF
6 Rue Condorcet
75009 Paris

Ouvrages traversant la commune :

Nom de la canalisation	PMS (bar)	DN	Longueur (en km)	Implantation	Distances S.U.P. (en mètres de part et d'autre de la canalisation)		
					SUP1	SUP2	SUP3
GRDF MPC 250	16	250	0,216	ENTERRÉ	30	5	5
GRDF MPC 300	16	300	0,234	ENTERRÉ	40	5	5

Installations annexes situées sur la commune :

Non concerné.

Article 2 :

Conformément à l'article R. 555-30 b) du code de l'environnement, les servitudes sont les suivantes, en fonction des zones d'effets :

Servitude SUP1, correspondant à la zone d'effets létaux (PEL) du phénomène dangereux de référence majorant au sens de l'article R.555-39 du code de l'environnement :

La délivrance d'un permis de construire relatif à un établissement recevant du public susceptible de recevoir plus de 100 personnes ou à un immeuble de grande hauteur et son ouverture est subordonnée à la fourniture d'une analyse de compatibilité ayant reçu l'avis favorable du transporteur ou, en cas d'avis défavorable du transporteur, l'avis favorable du préfet rendu au vu de l'expertise mentionnée au III de l'article R 555-31 du code de l'environnement.

L'analyse de compatibilité est établie conformément aux dispositions de l'arrêté ministériel du 5 mars 2014 susvisé.

Servitude SUP2, correspondant à la zone d'effets létaux (PEL) du phénomène dangereux de référence réduit au sens de l'article R.555-39 du code de l'environnement :

L'ouverture d'un établissement recevant du public susceptible de recevoir plus de 300 personnes ou d'un immeuble de grande hauteur est interdite.

Servitude SUP3, correspondant à la zone d'effets létaux significatifs (ELS) du phénomène dangereux de référence réduit au sens de l'article R.555-39 du code de l'environnement :

L'ouverture d'un établissement recevant du public susceptible de recevoir plus de 100 personnes ou d'un immeuble de grande hauteur est interdite.

Article 3 :

Conformément à l'article R. 555-30-1 du code de l'environnement, le maire informe le transporteur ou le distributeur de toute demande de permis de construire, de certificat d'urbanisme opérationnel ou de permis d'aménager concernant un projet situé dans l'une des zones définies à l'article 2.

Article 4 :

Les servitudes instituées par le présent arrêté sont annexées aux plans locaux d'urbanisme et aux cartes communales des communes concernées conformément aux articles L. 151-43, L. 153-60, L. 161-1 et L. 163-10 du code de l'urbanisme.

Article 5 :

Les dispositions de l'arrêté 2016/BPUP/288 du 23 décembre 2016 susvisé, instituant des servitudes d'utilité publique prenant en compte la maîtrise des risques autour des canalisations de transport de la société GRTgaz sur la commune de Saint-Herblain, étant reprises, et le cas échéant mises à jour, dans le présent arrêté, l'arrêté 2016/BPUP/288 du 23 décembre 2016 est abrogé.

Article 6 :

En application de l'article R.554-50 du code de l'environnement, le présent arrêté sera publié au recueil des actes administratifs et sur le site internet de la Préfecture de la **Loire-Atlantique** et adressé au maire de la commune de **Saint-Herblain**.

Article 7 :

Le présent arrêté est soumis à un contentieux de pleine juridiction et peut être déféré à la juridiction administrative compétente (Tribunal Administratif de Nantes – 6 allée de l'Île Gloriette – CS 24111 – 44041 Nantes Cedex 1) :

1. Par les tiers intéressés en raison des inconvénients ou des dangers que le fonctionnement de l'installation présente pour les intérêts mentionnés aux articles L. 211-1 et L. 511-1 dans un délai de quatre mois à compter du premier jour de la publication ou de l'affichage de ces décisions ;
2. Par les demandeurs ou exploitants, dans un délai de deux mois à compter de la date à laquelle la décision leur a été notifiée.

Les décisions mentionnées au premier alinéa peuvent faire l'objet d'un recours gracieux ou hiérarchique dans le délai de deux mois. Ce recours administratif prolonge de deux mois les délais mentionnés aux 1 et 2.

La juridiction administrative compétente peut aussi être saisie par l'application Télérecours citoyens accessible à partir du site www.telerecours.fr.

Article 8 :

Le Secrétaire Général de la Préfecture de la **Loire-Atlantique**, la présidente de Nantes Métropole, le maire de la commune de **Saint-Herblain**, le Directeur Départemental des Territoires **et de la Mer** de la **Loire-Atlantique**, la Directrice Régionale de l'Environnement, de l'Aménagement et du Logement des Pays de la Loire sont chargés chacun en ce qui le concerne de l'exécution du présent arrêté dont copie leur sera adressée, ainsi qu'aux directeurs généraux de GRTgaz, d'Air Liquide France Industrie et de GRDF.

Fait à, Nantes le **- 4 MARS 2021**


Le PRÉFET,
Pour le Préfet et par délégation,
le secrétaire général



Pascal OTHÉGUY

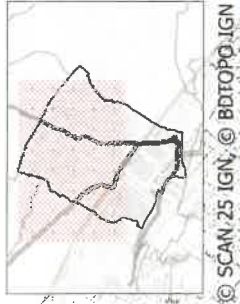
(1) La carte annexée au présent arrêté peut être consultée dans les services de :

- la préfecture de la **Loire-Atlantique**
- la direction régionale de l'environnement, de l'aménagement et du logement des Pays de la Loire
- Nantes Métropole ou la mairie de Saint-Herblain

Servitudes d'utilité publique autour des canalisations de transport de matières dangereuses

 Saint-Herblain

Limites SUP1 :
 GRTgaz

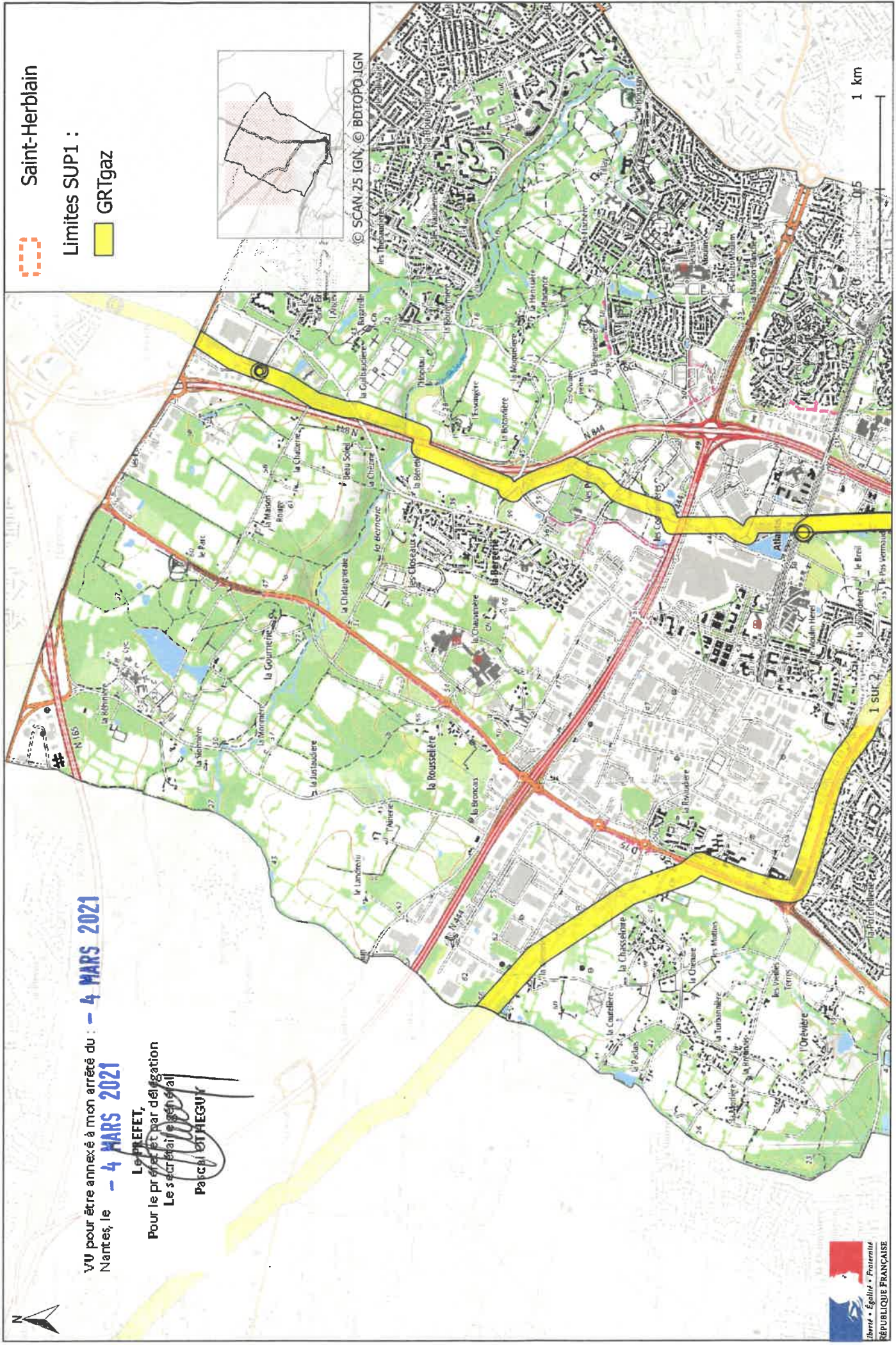


© SCAN 25 IGN. © BDTOP0-IGN

VU pour être annexé à mon arrêté du : - 4 MARS 2021
Nantes, le - 4 MARS 2021

Le PREFET,
Pour le préfet et par délégation
Le secrétaire général

Pascal CHÉGUY



1 km





**PRÉFET
DE LA LOIRE-
ATLANTIQUE**

*Liberté
Égalité
Fraternité*

**Direction de la coordination
des politiques publiques et de l'appui territorial**

Arrêté préfectoral n° 2021/BPEF/047 instituant des servitudes d'utilité publique prenant en compte la maîtrise des risques autour des canalisations de distribution de gaz naturel ou assimilé

Commune de Saint-Sébastien-sur-Loire

Vu le code de l'environnement, et notamment ses articles L. 555-16, R. 555-30, R. 555-30-1 et R. 555-31 ;

Vu le code de l'urbanisme notamment ses articles L. 101-2, L. 132-1, L. 132-2, L. 151-1 et suivants, L. 153-60, L. 161-1 et suivants, L. 163-10, R. 431-16 ;

Vu le code de la construction et de l'habitation, notamment ses articles R. 122-22 et R. 123-46 ;

Vu l'arrêté du 5 mars 2014 modifié définissant les modalités d'application du chapitre V du titre V du livre V du code de l'environnement et portant règlement de la sécurité des canalisations de transport de gaz naturel ou assimilé, d'hydrocarbures et de produits chimiques ;

Vu l'étude de dangers du distributeur GRDF pour le département de la Loire-Atlantique – version 2 en date du 28 août 2018 complétée par le courrier du 6 novembre 2019 ;

Vu le rapport de la Direction régionale de l'environnement, de l'aménagement et du logement de la région Pays de la Loire, en date du 18 décembre 2020 ;

Vu l'avis émis par le Conseil départemental de l'environnement et des risques sanitaires et technologiques de la Loire-Atlantique le 19 janvier 2021 ;

CONSIDÉRANT que selon l'article R. 555-30-1 du code de l'environnement, les canalisations de distribution de gaz dont les caractéristiques dépassent l'un ou l'autre des seuils mentionnés au 2° du II de l'article R. 554-41 du code de l'environnement et qui ont été mises en service avant le 1er juillet 2012, doivent faire l'objet d'institution de servitudes d'utilité publique relatives à la maîtrise de l'urbanisation en raison des dangers et des inconvénients qu'elles présentent ;

CONSIDÉRANT que selon l'article R. 555-30 b) du code de l'environnement pris en application du troisième alinéa de l'article L. 555-16, trois périmètres à l'intérieur desquels s'appliquent les dispositions en matière de maîtrise de l'urbanisation sont définis ; les critères de ces périmètres sont déterminés par les risques susceptibles d'être créés par une canalisation de transport en service, notamment les risques d'incendie, d'explosion ou d'émanation de produits toxiques, menaçant gravement la santé ou la sécurité des personnes.

Sur proposition du Secrétaire Général de la Préfecture de la Loire-Atlantique ;

ARRÊTE

Article 1^{er} :

Des servitudes d'utilité publique (SUP) sont instituées dans les zones d'effets générées par les phénomènes dangereux susceptibles de se produire sur les canalisations de transport décrites ci-après, conformément aux distances figurant dans les tableaux ci-dessous et reproduites sur la carte annexée⁽¹⁾ au présent arrêté.

Seules les distances SUP1 sont reproduites dans la carte annexée au présent arrêté. Les restrictions supplémentaires fixées par l'article 2 pour les projets d'urbanisme dont l'emprise atteint les SUP2 ou SUP3 sont mises en œuvre dans le cadre de l'instruction de l'analyse de compatibilité obligatoire pour tout projet dont l'emprise atteint la SUP1.

NOTA : Dans les tableaux ci-dessous :

- PMS : Pression Maximale de Service de la canalisation

- DN : Diamètre Nominal de la canalisation.
- Distances S.U.P : Distances en mètres de part et d'autre de la canalisation définissant les limites des zones concernées par les servitudes d'utilité publique.

En cas d'écart entre les valeurs des distances SUP figurant dans les tableaux ci-dessous et la représentation cartographique des SUP telle qu'annexée au présent arrêté, les valeurs des tableaux font foi, appliquées au tracé réel des canalisations concernées.

Nom de la commune : SAINT-SÉBASTIEN-SUR-LOIRE

Code INSEE : 44190

CANALISATIONS DE DISTRIBUTION DE GAZ NATUREL EXPLOITÉE PAR LE DISTRIBUTEUR :

GRDF
6 Rue Condorcet
75009 Paris

Ouvrages traversant la commune :

Nom de la canalisation	PMS (bar)	DN	Longueur (en km)	Implantation	Distances S.U.P. (en mètres de part et d'autre de la canalisation)		
					SUP1	SUP2	SUP3
GRDF MPC 150	25	150	0,292	ENTERRÉ	25	5	5
GRDF MPC 200	25	200	1,768	ENTERRÉ	25	5	5

Installations annexes situées sur la commune :

Type d'installation	Nom de l'installation	Distances S.U.P. en mètres (à partir de l'installation)		
		SUP1	SUP2	SUP3
Distribution publique	GRANDE PIECE	20	5	5
Distribution publique	GD PIECE MPC	20	5	5

NOTA : Si la SUP1 du tracé adjacent est plus large que celle de l'installation annexe, c'est elle qui doit être prise en compte au droit de l'installation annexe.

Ouvrages ne traversant pas la commune, mais dont les zones d'effets atteignent cette dernière :

Nom de la canalisation	PMS (bar)	DN	Implantation	Distances S.U.P. (en mètres de part et d'autre de la canalisation)		
				SUP1	SUP2	SUP3
GRDF MPC 150	25	150	ENTERRÉ	25	5	5
GRDF MPC 200	25	200	ENTERRÉ	25	5	5

Installations annexes non situées sur la commune, mais dont les zones d'effets atteignent cette dernière :

Non concerné.

Article 2 :

Conformément à l'article R. 555-30 b) du code de l'environnement, les servitudes sont les suivantes, en fonction des zones d'effets :

Servitude SUP1, correspondant à la zone d'effets létaux (PEL) du phénomène dangereux de référence majorant au sens de l'article R.555-39 du code de l'environnement :

La délivrance d'un permis de construire relatif à un établissement recevant du public susceptible de recevoir plus de 100 personnes ou à un immeuble de grande hauteur et son ouverture est subordonnée à la fourniture d'une analyse de compatibilité ayant reçu l'avis favorable du transporteur ou, en cas d'avis défavorable du transporteur, l'avis favorable du préfet rendu au vu de l'expertise mentionnée au III de l'article R 555-31 du code de l'environnement.

L'analyse de compatibilité est établie conformément aux dispositions de l'arrêté ministériel du 5 mars 2014 susvisé.

Servitude SUP2, correspondant à la zone d'effets létaux (PEL) du phénomène dangereux de référence réduit au sens de l'article R.555-39 du code de l'environnement :

L'ouverture d'un établissement recevant du public susceptible de recevoir plus de 300 personnes ou d'un immeuble de grande hauteur est interdite.

Servitude SUP3, correspondant à la zone d'effets létaux significatifs (ELS) du phénomène dangereux de référence réduit au sens de l'article R.555-39 du code de l'environnement :

L'ouverture d'un établissement recevant du public susceptible de recevoir plus de 100 personnes ou d'un immeuble de grande hauteur est interdite.

Article 3 :

Conformément à l'article R. 555-30-1 du code de l'environnement, le maire informe le transporteur ou le distributeur de toute demande de permis de construire, de certificat d'urbanisme opérationnel ou de permis d'aménager concernant un projet situé dans l'une des zones définies à l'article 2.

Article 4 :

Les servitudes instituées par le présent arrêté sont annexées aux plans locaux d'urbanisme et aux cartes communales des communes concernées conformément aux articles L. 151-43, L. 153-60, L. 161-1 et L. 163-10 du code de l'urbanisme.

Article 5 :

En application de l'article R.554-50 du code de l'environnement, le présent arrêté sera publié au recueil des actes administratifs et sur le site internet de la Préfecture de la **Loire-Atlantique** et adressé au maire de la commune de **Saint-Sébastien-sur-Loire**.

Article 6 :

Le présent arrêté est soumis à un contentieux de pleine juridiction et peut être déféré à la juridiction administrative compétente (Tribunal Administratif de Nantes – 6 allée de l'Île Gloriette – CS 24111 – 44041 Nantes Cedex 1) :

1. Par les tiers intéressés en raison des inconvénients ou des dangers que le fonctionnement de l'installation présente pour les intérêts mentionnés aux articles L. 211-1 et L. 511-1 dans un délai de quatre mois à compter du premier jour de la publication ou de l'affichage de ces décisions ;
2. Par les demandeurs ou exploitants, dans un délai de deux mois à compter de la date à laquelle la décision leur a été notifiée.

Les décisions mentionnées au premier alinéa peuvent faire l'objet d'un recours gracieux ou hiérarchique dans le délai de deux mois. Ce recours administratif prolonge de deux mois les délais mentionnés aux 1 et 2.

La juridiction administrative compétente peut aussi être saisie par l'application Télérecours citoyens accessible à partir du site www.telerecours.fr.

Article 7 :

Le Secrétaire Général de la Préfecture de la **Loire-Atlantique**, la présidente de **Nantes Métropole**, le maire de la commune de **Saint-Sébastien-sur-Loire**, le Directeur Départemental des Territoires **et de la Mer** de la **Loire-Atlantique**, la Directrice Régionale de l'Environnement, de l'Aménagement et du Logement des Pays de la Loire sont chargés chacun en ce qui le concerne de l'exécution du présent arrêté dont copie leur sera adressée, ainsi qu'au directeur général de GRDF.

Fait à, Nantes le **4 MARS 2021**

Le PRÉFET,
Pour le Préfet et par délégation,
le secrétaire général


Pascal OTHEGUY

(1) La carte annexée au présent arrêté peut être consultée dans les services de :

- la préfecture de la Loire-Atlantique
- la direction régionale de l'environnement, de l'aménagement et du logement des Pays de la Loire
- Nantes Métropole ou la mairie de Saint-Sébastien-sur-Loire

Servitudes d'utilité publique autour des canalisations de transport de matières dangereuses

 Saint-Sébastien-sur-Loire

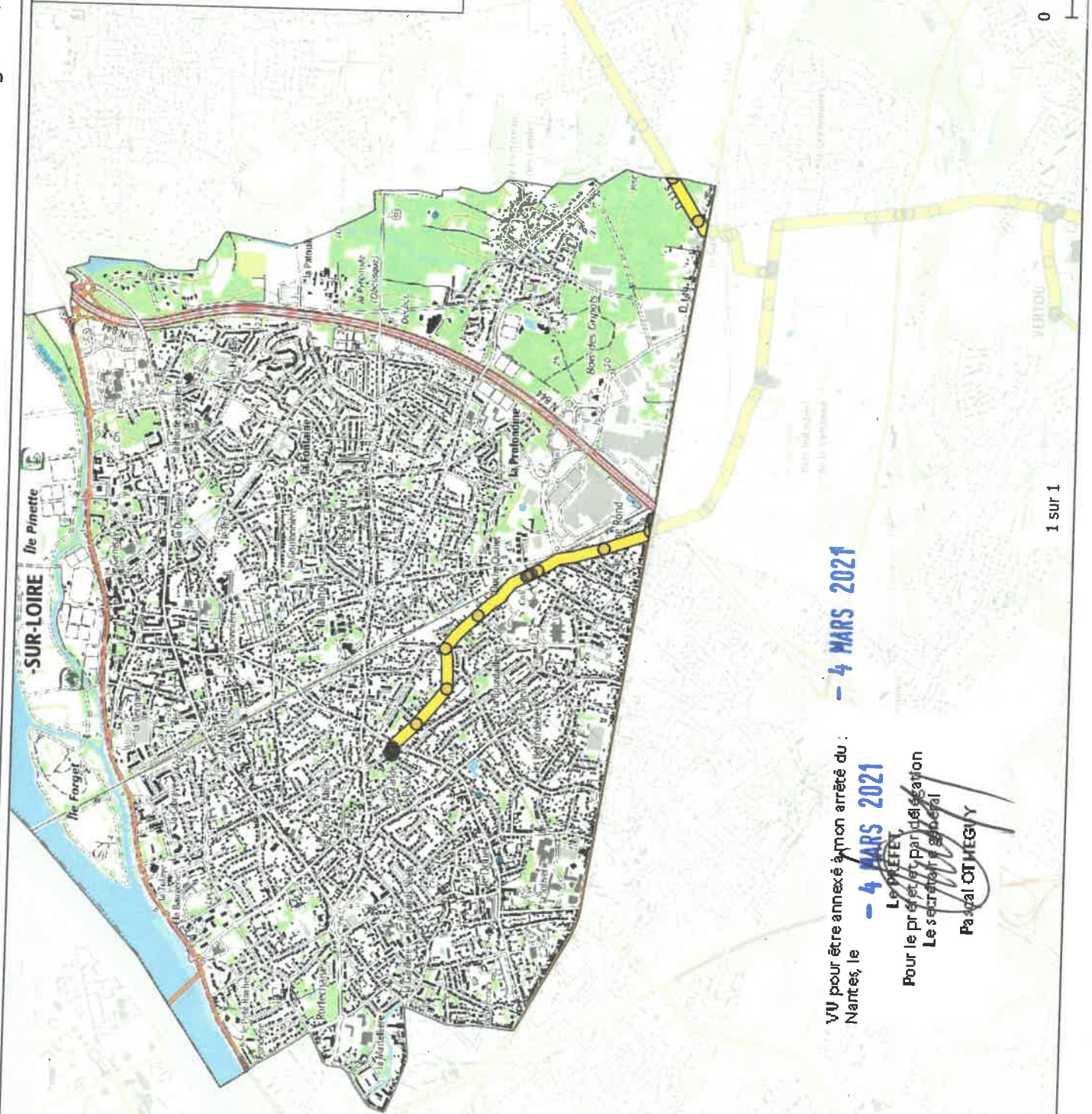
Limites SUP1 :



GRDF



© SCAN 25 IGN, © BDTOPO IGN



VU pour être annexé à mon arrêté du :
Nantes, le

- 4 MARS 2021

Le préfet,
Pour le préfet et par délégation
Le secrétaire général


Pascal OTHMÉGY

- 4 MARS 2021

1 sur 1



**PRÉFET
DE LA LOIRE-
ATLANTIQUE**

*Liberté
Égalité
Fraternité*

**Direction de la coordination
des politiques publiques et de l'appui territorial**

Arrêté préfectoral n° 2021/BPEF/048 instituant des servitudes d'utilité publique prenant en compte la maîtrise des risques autour des canalisations de distribution de gaz naturel ou assimilé

Commune de Thouaré-sur-Loire

Vu le code de l'environnement, et notamment ses articles L. 555-16, R. 555-30, R. 555-30-1 et R. 555-31 ;

Vu le code de l'urbanisme notamment ses articles L. 101-2, L. 132-1, L. 132-2, L. 151-1 et suivants, L. 153-60, L. 161-1 et suivants, L. 163-10, R. 431-16 ;

Vu le code de la construction et de l'habitation, notamment ses articles R. 122-22 et R. 123-46 ;

Vu l'arrêté du 5 mars 2014 modifié définissant les modalités d'application du chapitre V du titre V du livre V du code de l'environnement et portant règlement de la sécurité des canalisations de transport de gaz naturel ou assimilé, d'hydrocarbures et de produits chimiques ;

Vu l'étude de dangers du distributeur GRDF pour le département de la Loire-Atlantique – version 2 en date du 28 août 2018 complétée par le courrier du 6 novembre 2019 ;

Vu le rapport de la Direction régionale de l'environnement, de l'aménagement et du logement de la région Pays de la Loire, en date du 18 décembre 2020 ;

Vu l'avis émis par le Conseil départemental de l'environnement et des risques sanitaires et technologiques de la Loire-Atlantique le 19 janvier 2021 ;

CONSIDÉRANT que selon l'article R. 555-30-1 du code de l'environnement, les canalisations de distribution de gaz dont les caractéristiques dépassent l'un ou l'autre des seuils mentionnés au 2° du II de l'article R. 554-41 du code de l'environnement et qui ont été mises en service avant le 1er juillet 2012, doivent faire l'objet d'institution de servitudes d'utilité publique relatives à la maîtrise de l'urbanisation en raison des dangers et des inconvénients qu'elles présentent ;

CONSIDÉRANT que selon l'article R. 555-30 b) du code de l'environnement pris en application du troisième alinéa de l'article L. 555-16, trois périmètres à l'intérieur desquels s'appliquent les dispositions en matière de maîtrise de l'urbanisation sont définis ; les critères de ces périmètres sont déterminés par les risques susceptibles d'être créés par une canalisation de transport en service, notamment les risques d'incendie, d'explosion ou d'émanation de produits toxiques, menaçant gravement la santé ou la sécurité des personnes.

Sur proposition du Secrétaire Général de la Préfecture de la Loire-Atlantique ;

ARRÊTE

Article 1^{er} :

Des servitudes d'utilité publique (SUP) sont instituées dans les zones d'effets générées par les phénomènes dangereux susceptibles de se produire sur les canalisations de transport décrites ci-après, conformément aux distances figurant dans les tableaux ci-dessous et reproduites sur la carte annexée⁽¹⁾ au présent arrêté.

Seules les distances SUP1 sont reproduites dans la carte annexée au présent arrêté. Les restrictions supplémentaires fixées par l'article 2 pour les projets d'urbanisme dont l'emprise atteint les SUP2 ou SUP3 sont mises en œuvre dans le cadre de l'instruction de l'analyse de compatibilité obligatoire pour tout projet dont l'emprise atteint la SUP1.

NOTA : Dans les tableaux ci-dessous :

- PMS : Pression Maximale de Service de la canalisation

- DN : Diamètre Nominal de la canalisation.
- Distances S.U.P : Distances en mètres de part et d'autre de la canalisation définissant les limites des zones concernées par les servitudes d'utilité publique.

En cas d'écart entre les valeurs des distances SUP figurant dans les tableaux ci-dessous et la représentation cartographique des SUP telle qu'annexée au présent arrêté, les valeurs des tableaux font foi, appliquées au tracé réel des canalisations concernées.

Nom de la commune : THOUARÉ-SUR-LOIRE

Code INSEE : 44204

CANALISATIONS DE DISTRIBUTION DE GAZ NATUREL EXPLOITÉE PAR LE DISTRIBUTEUR :

GRDF
6 Rue Condorcet
75009 Paris

Ouvrages traversant la commune :

Nom de la canalisation	PMS (bar)	DN	Longueur (en km)	Implantation	Distances S.U.P. (en mètres de part et d'autre de la canalisation)		
					SUP1	SUP2	SUP3
GRDF MPC 300	25	300	5,585	ENTERRÉ	50	5	5

Installations annexes situées sur la commune :

Non concerné.

Ouvrages ne traversant pas la commune, mais dont les zones d'effets atteignent cette dernière :

Nom de la canalisation	PMS (bar)	DN	Implantation	Distances S.U.P. (en mètres de part et d'autre de la canalisation)		
				SUP1	SUP2	SUP3
GRDF MPC 100	25	100	ENTERRÉ	10	5	5
GRDF MPC 300	25	300	ENTERRÉ	50	5	5

Installations annexes non situées sur la commune, mais dont les zones d'effets atteignent cette dernière :

Type d'installation	Nom de l'installation	Distances S.U.P. en mètres (à partir de l'installation)		
		SUP1	SUP2	SUP3
Distribution publique	DP POTIRON	20	5	5

NOTA : Si la SUP1 du tracé adjacent est plus large que celle de l'installation annexe, c'est elle qui doit être prise en compte au droit de l'installation annexe.

Article 2 :

Conformément à l'article R. 555-30 b) du code de l'environnement, les servitudes sont les suivantes, en fonction des zones d'effets :

Servitude SUP1, correspondant à la zone d'effets létaux (PEL) du phénomène dangereux de référence majorant au sens de l'article R.555-39 du code de l'environnement :

La délivrance d'un permis de construire relatif à un établissement recevant du public susceptible de recevoir plus de 100 personnes ou à un immeuble de grande hauteur et son ouverture est subordonnée à la fourniture d'une analyse de compatibilité ayant reçu l'avis favorable du transporteur ou, en cas d'avis défavorable du transporteur, l'avis favorable du préfet rendu au vu de l'expertise mentionnée au III de l'article R 555-31 du code de l'environnement.

L'analyse de compatibilité est établie conformément aux dispositions de l'arrêté ministériel du 5 mars 2014 susvisé.

Servitude SUP2, correspondant à la zone d'effets létaux (PEL) du phénomène dangereux de référence réduit au sens de l'article R.555-39 du code de l'environnement :

L'ouverture d'un établissement recevant du public susceptible de recevoir plus de 300 personnes ou d'un immeuble de grande hauteur est interdite.

Servitude SUP3, correspondant à la zone d'effets létaux significatifs (ELS) du phénomène dangereux de référence réduit au sens de l'article R.555-39 du code de l'environnement :

L'ouverture d'un établissement recevant du public susceptible de recevoir plus de 100 personnes ou d'un immeuble de grande hauteur est interdite.

Article 3 :

Conformément à l'article R. 555-30-1 du code de l'environnement, le maire informe le transporteur ou le distributeur de toute demande de permis de construire, de certificat d'urbanisme opérationnel ou de permis d'aménager concernant un projet situé dans l'une des zones définies à l'article 2.

Article 4 :

Les servitudes instituées par le présent arrêté sont annexées aux plans locaux d'urbanisme et aux cartes communales des communes concernées conformément aux articles L. 151-43, L. 153-60, L. 161-1 et L. 163-10 du code de l'urbanisme.

Article 5 :

En application de l'article R.554-50 du code de l'environnement, le présent arrêté sera publié au recueil des actes administratifs et sur le site internet de la Préfecture de la **Loire-Atlantique** et adressé au maire de la commune de **Thouaré-sur-Loire**.

Article 6 :

Le présent arrêté est soumis à un contentieux de pleine juridiction et peut être déféré à la juridiction administrative compétente (Tribunal Administratif de Nantes – 6 allée de l'Île Gloriette – CS 24111 – 44041 Nantes Cedex 1) :

1. Par les tiers intéressés en raison des inconvénients ou des dangers que le fonctionnement de l'installation présente pour les intérêts mentionnés aux articles L. 211-1 et L. 511-1 dans un délai de quatre mois à compter du premier jour de la publication ou de l'affichage de ces décisions ;
2. Par les demandeurs ou exploitants, dans un délai de deux mois à compter de la date à laquelle la décision leur a été notifiée.

Les décisions mentionnées au premier alinéa peuvent faire l'objet d'un recours gracieux ou hiérarchique dans le délai de deux mois. Ce recours administratif prolonge de deux mois les délais mentionnés aux 1 et 2.

La juridiction administrative compétente peut aussi être saisie par l'application Télérecours citoyens accessible à partir du site www.telerecours.fr.

Article 7 :

Le Secrétaire Général de la Préfecture de la **Loire-Atlantique**, la présidente de **Nantes Métropole**, le maire de la commune de **Thouaré-sur-Loire**, le Directeur Départemental des Territoires **et de la Mer** de la **Loire-Atlantique**, la Directrice Régionale de l'Environnement, de l'Aménagement et du Logement des Pays de la Loire sont chargés chacun en ce qui le concerne de l'exécution du présent arrêté dont copie leur sera adressée, ainsi qu'au directeur général de GRDF.

Fait à, Nantes le **4 MARS 2021**

Le PRÉFET,
Pour le Préfet et par délégation,
le secrétaire général


Pascal OTHEGUY

(1) *La carte annexée au présent arrêté peut être consultée dans les services de :*

- *la préfecture de la Loire-Atlantique*
- *la direction régionale de l'environnement, de l'aménagement et du logement des Pays de la Loire*
- *Nantes Métropole ou la mairie de Thouaré-sur-Loire*


Servitudes d'utilité publique autour des canalisations de transport de matières dangereuses

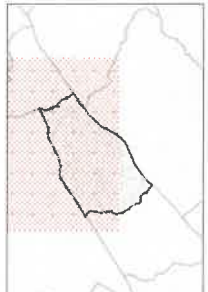


VU pour être annexé à mon arrêté du : **- 4 MARS 2021**
Nantes, le **- 4 MARS 2021**

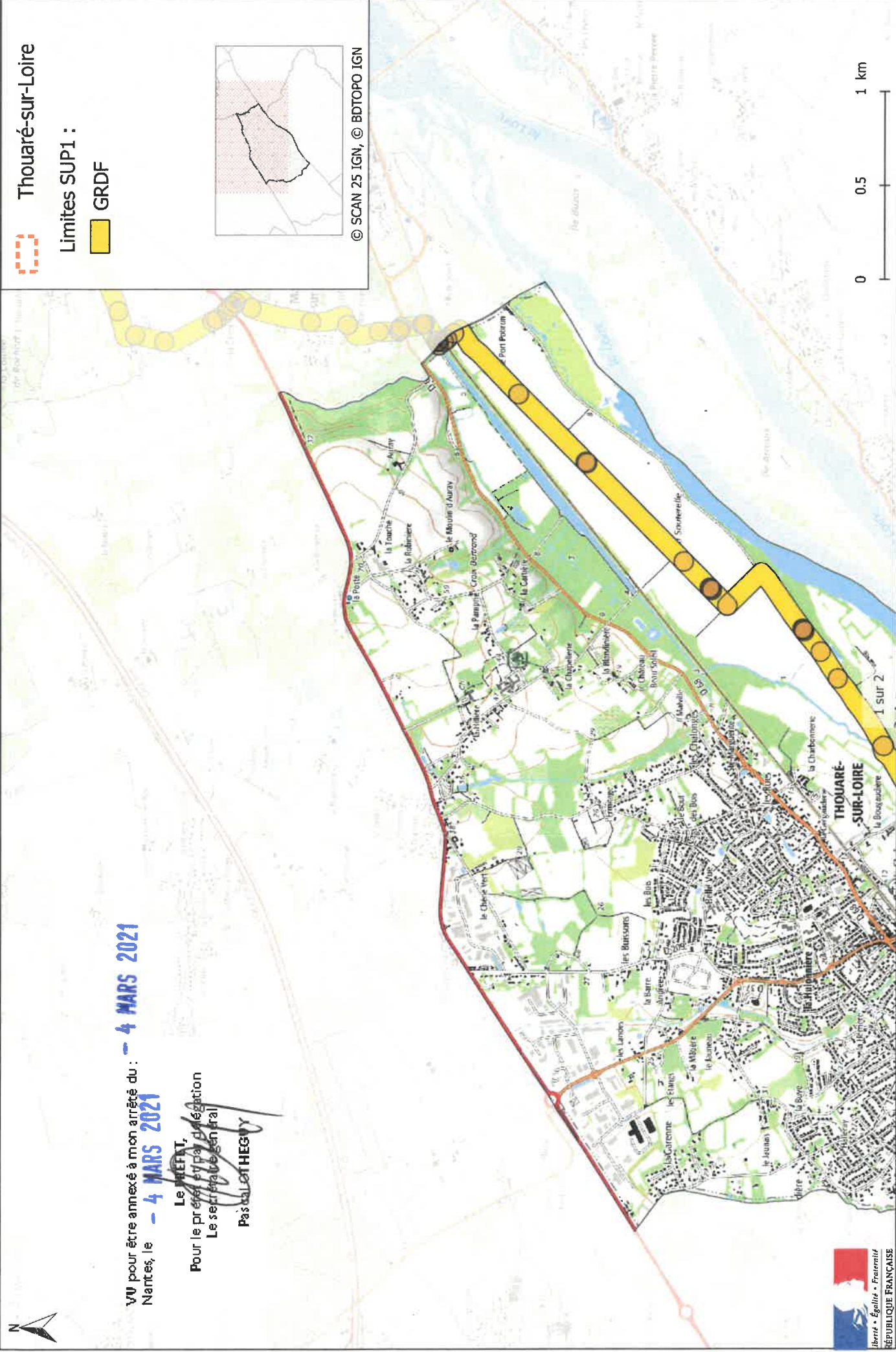
Le **MÉREU**,
Pour le préfet, en sa délégation
Le secrétaire général
Paolo LOTHEGY

Thouaré-sur-Loire

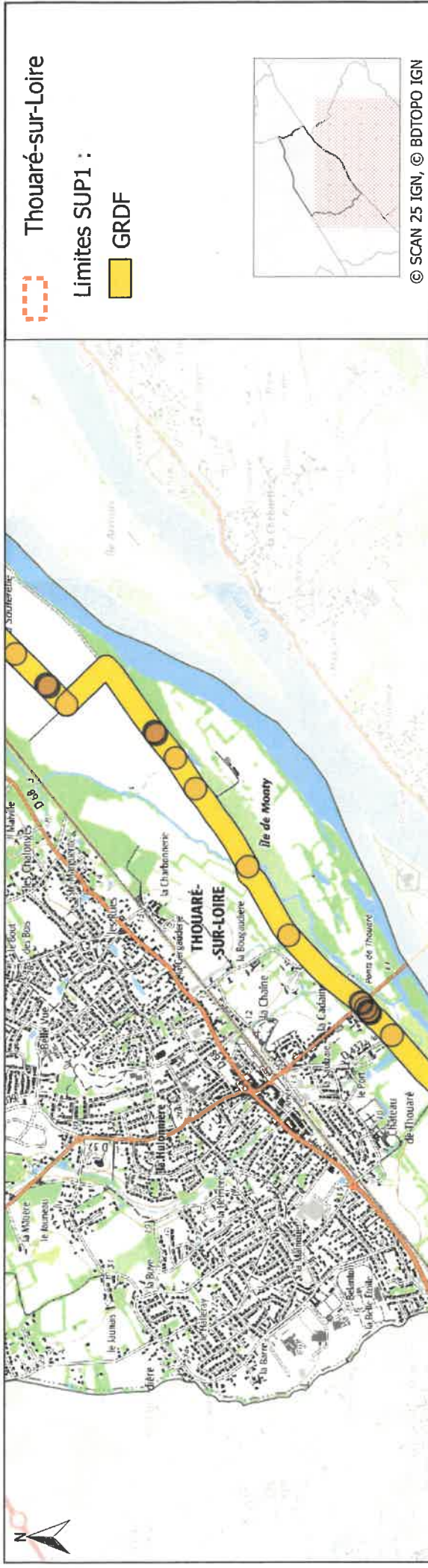
Limites SUP1 :
 GRDF



© SCAN 25 IGN, © BDTOP0 IGN




Servitudes d'utilité publique autour des canalisations de transport de matières dangereuses



VU pour être annexé à mon arrêté du :
Nantes, le **4 MARS 2021**

Le Maire,
Pour le préfet, en sa délégalation
Le secrétaire général
Pascal OTHEGUY



0 0.5 1 km



Arrêté préfectoral n° 2021/BPEF/051 instituant des servitudes d'utilité publique prenant en compte la maîtrise des risques autour des canalisations de distribution de gaz naturel ou assimilé et des canalisations de transport de gaz naturel ou assimilé, d'hydrocarbures et de produits chimiques

Commune de Vertou

Vu le code de l'environnement, et notamment ses articles L. 555-16, R. 555-30, R. 555-30-1 et R. 555-31 ;

Vu le code de l'urbanisme notamment ses articles L. 101-2, L. 132-1, L. 132-2, L. 151-1 et suivants, L. 153-60, L. 161-1 et suivants, L. 163-10, R. 431-16 ;

Vu le code de la construction et de l'habitation, notamment ses articles R. 122-22 et R. 123-46 ;

Vu l'arrêté du 5 mars 2014 modifié définissant les modalités d'application du chapitre V du titre V du livre V du code de l'environnement et portant règlement de la sécurité des canalisations de transport de gaz naturel ou assimilé, d'hydrocarbures et de produits chimiques ;

Vu l'arrêté préfectoral 2016/BPUP/316 du 23 décembre 2016 instituant des servitudes d'utilité publique prenant en compte la maîtrise des risques autour des canalisations de transport de la société GRTgaz sur la commune de Vertou ;

Vu l'étude de dangers du transporteur GRTgaz en date du 3 septembre 2014 ;

Vu l'étude de dangers du distributeur GRDF pour le département de la Loire-Atlantique – version 2 en date du 28 août 2018 complétée par le courrier du 6 novembre 2019 ;

Vu le rapport de la Direction régionale de l'environnement, de l'aménagement et du logement de la région Pays de la Loire, en date du 18 décembre 2020 ;

Vu l'avis émis par le Conseil départemental de l'environnement et des risques sanitaires et technologiques de la Loire-Atlantique le 19 janvier 2021 ;

Considérant que selon l'article L 555-16 du code de l'environnement, les canalisations de transport de gaz naturel ou assimilé, d'hydrocarbures et de produits chimiques doivent faire l'objet d'institution de servitudes d'utilité publique relatives à la maîtrise de l'urbanisation en raison des dangers et des inconvénients qu'elles présentent ;

CONSIDÉRANT que selon l'article R. 555-30-1 du code de l'environnement, les canalisations de distribution de gaz dont les caractéristiques dépassent l'un ou l'autre des seuils mentionnés au 2° du II de l'article R. 554-41 du code de l'environnement et qui ont été mises en service avant le 1er juillet 2012, doivent faire l'objet d'institution de servitudes d'utilité publique relatives à la maîtrise de l'urbanisation en raison des dangers et des inconvénients qu'elles présentent ;

CONSIDÉRANT que selon l'article R. 555-30 b) du code de l'environnement pris en application du troisième alinéa de l'article L. 555-16, trois périmètres à l'intérieur desquels s'appliquent les dispositions en matière de maîtrise de l'urbanisation sont définis ; les critères de ces périmètres sont déterminés par les risques susceptibles d'être créés par une canalisation de transport en service, notamment les risques d'incendie, d'explosion ou d'émanation de produits toxiques, menaçant gravement la santé ou la sécurité des personnes.

Sur proposition du Secrétaire Général de la Préfecture de la Loire-Atlantique ;

ARRÊTE

Article 1^{er} :

Des servitudes d'utilité publique (SUP) sont instituées dans les zones d'effets générées par les phénomènes dangereux susceptibles de se produire sur les canalisations de transport décrites ci-après, conformément aux distances figurant dans les tableaux ci-dessous et reproduites sur la carte annexée⁽¹⁾ au présent arrêté.

Seules les distances SUP1 sont reproduites dans la carte annexée au présent arrêté. Les restrictions supplémentaires fixées par l'article 2 pour les projets d'urbanisme dont l'emprise atteint les SUP2 ou SUP3 sont mises en œuvre dans le cadre de l'instruction de l'analyse de compatibilité obligatoire pour tout projet dont l'emprise atteint la SUP1.

NOTA : Dans les tableaux ci-dessous :

- PMS : Pression Maximale de Service de la canalisation
- DN : Diamètre Nominal de la canalisation.
- Distances S.U.P : Distances en mètres de part et d'autre de la canalisation définissant les limites des zones concernées par les servitudes d'utilité publique.

En cas d'écart entre les valeurs des distances SUP figurant dans les tableaux ci-dessous et la représentation cartographique des SUP telle qu'annexée au présent arrêté, les valeurs des tableaux font foi, appliquées au tracé réel des canalisations concernées.

Nom de la commune : VERTOUC

Code INSEE : 44215

CANALISATIONS DE TRANSPORT DE GAZ NATUREL EXPLOITÉE PAR LE TRANSPORTEUR :

GRTgaz
Immeuble Bora
6, rue Raoul Nordling
92270 BOIS-COLOMBES

Ouvrages traversant la commune :

Nom de la canalisation	PMS (bar)	DN	Longueur (en km)	Implantation	Distances S.U.P. (en mètres de part et d'autre de la canalisation)		
					SUP1	SUP2	SUP3
DN150-1986-PONT-SAINT-MARTIN VERTOUC MORLACHERE	67,7	150	1,563	ENTERRÉ	45	5	5

Installations annexes situées sur la commune :

Type d'installation	Nom de l'installation	Distances S.U.P. en mètres (à partir de l'installation)		
		SUP1	SUP2	SUP3
Coupure / Livraison	VERTOUC MORLACHERE	35	6	6

NOTA : Si la SUP1 du tracé adjacent est plus large que celle de l'installation annexe, c'est elle qui doit être prise en compte au droit de l'installation annexe.

CANALISATIONS DE DISTRIBUTION DE GAZ NATUREL EXPLOITÉE PAR LE DISTRIBUTEUR :

GRDF
6 Rue Condorcet
75009 Paris

Ouvrages traversant la commune :

Nom de la canalisation	PMS (bar)	DN	Longueur (en km)	Implantation	Distances S.U.P. (en mètres de part et d'autre de la canalisation)		
					SUP1	SUP2	SUP3
GRDF MPC 50	25	50	0,014	ENTERRÉ	10	5	5
GRDF MPC 100	25	100	0,231	ENTERRÉ	10	5	5
GRDF MPC 150	25	150	0,927	ENTERRÉ	25	5	5
GRDF MPC 200	25	200	4,852	ENTERRÉ	25	5	5
GRDF MPC 200	25	200	0,072	AÉRIEN	9	8	8

Installations annexes situées sur la commune :

Type d'installation	Nom de l'installation	Distances S.U.P. en mètres (à partir de l'installation)		
		SUP1	SUP2	SUP3
Distribution publique	VERTOU GARE	20	5	5
Distribution publique	PONT ARCHE	20	5	5

NOTA : Si la SUP1 du tracé adjacent est plus large que celle de l'installation annexe, c'est elle qui doit être prise en compte au droit de l'installation annexe.

Ouvrages ne traversant pas la commune, mais dont les zones d'effets atteignent cette dernière :

Nom de la canalisation	PMS (bar)	DN	Implantation	Distances S.U.P. (en mètres de part et d'autre de la canalisation)		
				SUP1	SUP2	SUP3
GRDF MPC 200	25	200	ENTERRÉ	25	5	5

Installations annexes non situées sur la commune, mais dont les zones d'effets atteignent cette dernière :

Non concerné.

Article 2 :

Conformément à l'article R. 555-30 b) du code de l'environnement, les servitudes sont les suivantes, en fonction des zones d'effets :

Servitude SUP1, correspondant à la zone d'effets létaux (PEL) du phénomène dangereux de référence majorant au sens de l'article R.555-39 du code de l'environnement :

La délivrance d'un permis de construire relatif à un établissement recevant du public susceptible de recevoir plus de 100 personnes ou à un immeuble de grande hauteur et son ouverture est subordonnée à la fourniture d'une analyse de compatibilité ayant reçu l'avis favorable du transporteur ou, en cas d'avis défavorable du

transporteur, l'avis favorable du préfet rendu au vu de l'expertise mentionnée au III de l'article R 555-31 du code de l'environnement.

L'analyse de compatibilité est établie conformément aux dispositions de l'arrêté ministériel du 5 mars 2014 susvisé.

Servitude SUP2, correspondant à la zone d'effets létaux (PEL) du phénomène dangereux de référence réduit au sens de l'article R.555-39 du code de l'environnement :

L'ouverture d'un établissement recevant du public susceptible de recevoir plus de 300 personnes ou d'un immeuble de grande hauteur est interdite.

Servitude SUP3, correspondant à la zone d'effets létaux significatifs (ELS) du phénomène dangereux de référence réduit au sens de l'article R.555-39 du code de l'environnement :

L'ouverture d'un établissement recevant du public susceptible de recevoir plus de 100 personnes ou d'un immeuble de grande hauteur est interdite.

Article 3 :

Conformément à l'article R. 555-30-1 du code de l'environnement, le maire informe le transporteur ou le distributeur de toute demande de permis de construire, de certificat d'urbanisme opérationnel ou de permis d'aménager concernant un projet situé dans l'une des zones définies à l'article 2.

Article 4 :

Les servitudes instituées par le présent arrêté sont annexées aux plans locaux d'urbanisme et aux cartes communales des communes concernées conformément aux articles L. 151-43, L. 153-60, L. 161-1 et L. 163-10 du code de l'urbanisme.

Article 5 :

Les dispositions de l'arrêté 2016/BPUP/316 du 23 décembre 2016 susvisé, instituant des servitudes d'utilité publique prenant en compte la maîtrise des risques autour des canalisations de transport de la société GRTgaz sur la commune de Vertou, étant reprises, et le cas échéant mises à jour, dans le présent arrêté, l'arrêté 2016/BPUP/316 du 23 décembre 2016 est abrogé.

Article 6 :

En application de l'article R.554-50 du code de l'environnement, le présent arrêté sera publié au recueil des actes administratifs et sur le site internet de la Préfecture de la **Loire-Atlantique** et adressé au maire de la commune de **Vertou**.

Article 7 :

Le présent arrêté est soumis à un contentieux de pleine juridiction et peut être déféré à la juridiction administrative compétente (Tribunal Administratif de Nantes – 6 allée de l'Île Gloriette – CS 24111 – 44041 Nantes Cedex 1) :

1. Par les tiers intéressés en raison des inconvénients ou des dangers que le fonctionnement de l'installation présente pour les intérêts mentionnés aux articles L. 211-1 et L. 511-1 dans un délai de quatre mois à compter du premier jour de la publication ou de l'affichage de ces décisions ;
2. Par les demandeurs ou exploitants, dans un délai de deux mois à compter de la date à laquelle la décision leur a été notifiée.

Les décisions mentionnées au premier alinéa peuvent faire l'objet d'un recours gracieux ou hiérarchique dans le délai de deux mois. Ce recours administratif prolonge de deux mois les délais mentionnés aux 1 et 2.

La juridiction administrative compétente peut aussi être saisie par l'application Télérecours citoyens accessible à partir du site www.telerecours.fr.

Article 8 :

Le Secrétaire Général de la Préfecture de la **Loire-Atlantique**, la présidente de Nantes Métropole, le maire de la commune de **Vertou**, le Directeur Départemental des Territoires **et de la Mer** de la **Loire-Atlantique**, la Directrice Régionale de l'Environnement, de l'Aménagement et du Logement des Pays de la Loire sont chargés chacun en ce qui le concerne de l'exécution du présent arrêté dont copie leur sera adressée, ainsi qu'aux directeurs généraux de GRTgaz et de GRDF.

Fait à, Nantes le - 4 MARS 2021

Le PRÉFET,
Pour le Préfet et par délégation,
le secrétaire général


Pascal OTHÉGUY

(1) La carte annexée au présent arrêté peut être consultée dans les services de :

- la préfecture de la Loire-Atlantique
- la direction régionale de l'environnement, de l'aménagement et du logement des Pays de la Loire
- Nantes Métropole ou la mairie de Vertou

Servitudes d'utilité publique autour des canalisations de transport de matières dangereuses



VU pour être annexé à mon **arrêté** du : **- 4 MARS 2021**
Nantes, le

Le préfet,
Pour le préfet de la délégation
Le secrétaire général
Pascal LOTHÉCQ

Vertou



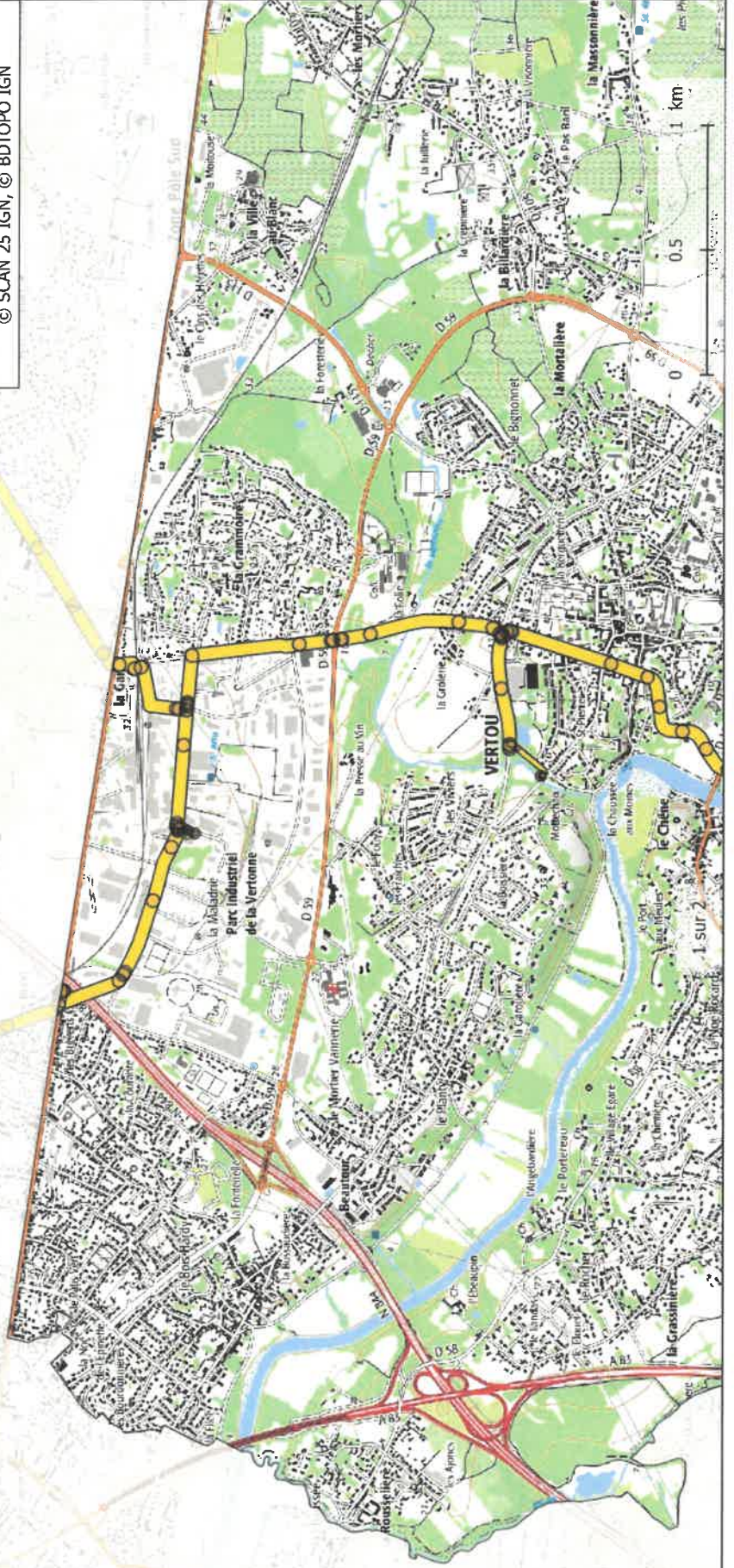
Limites SUP1 :



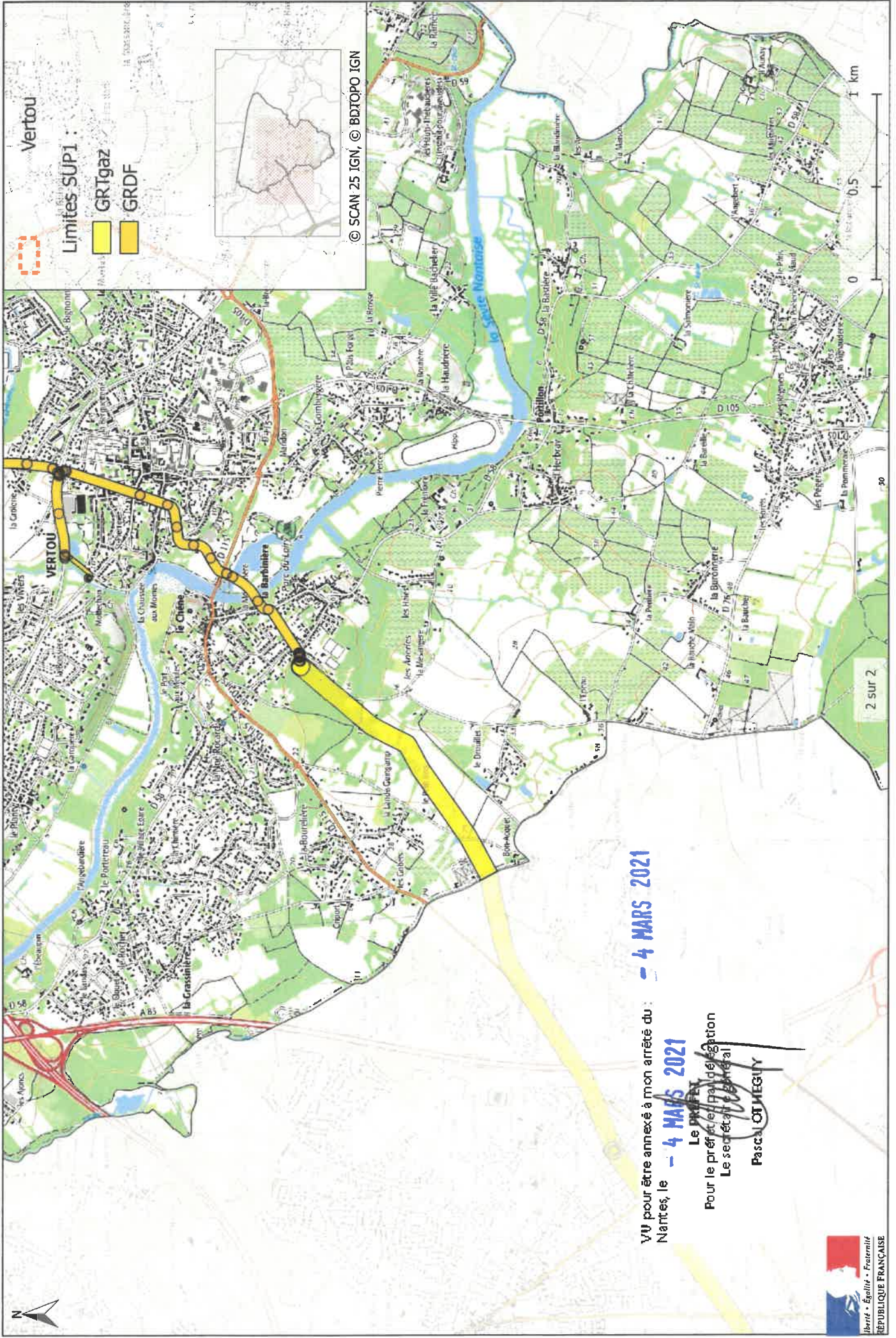
GRDF



© SCAN 25 IGN, © BDTOPO IGN



Servitudes d'utilité publique autour des canalisations de transport de matières dangereuses



— 4 MARS 2021

VU pour être annexé à mon arrêté du :
Nantes, le

— 4 MARS 2021

Le préfet
Pour le préfet et en sa délégalation
Le secrétaire général

Pascal OUMEGUY

© SCAN 25 IGN, © BDTOPO IGN



**Arrêté préfectoral instaurant des prescriptions complémentaires n°2020/ICPE/188
concernant le site exploité par la société TRELLEBORG – Commune de Carquefou**

Vu le Code de l'environnement et notamment son titre 1^{er} du livre V relatif aux installations classées pour la protection de l'environnement ;

Vu l'article L.515-12 du code de l'environnement prévoyant la possibilité d'instaurer les servitudes d'utilité publique prévues aux articles L.515-8 à L.515-11 sur des terrains pollués par l'exploitation d'une installation ;

Vu les articles R.515-24 à 515-31 du code de l'environnement, concernant les dispositions applicables aux installations susceptibles de donner lieu à servitudes d'utilité publique ;

Vu les articles R.512-66-1 à R-512-66-2 du code de l'environnement concernant la mise à l'arrêt définitif et remise en état d'installation soumise à déclaration ;

Vu le décret du 29 juillet 2020, portant nomination du Préfet de la région Pays de la Loire, préfet de la Loire-Atlantique ;

Vu l'arrêté préfectoral du 7 mars 1997 autorisant la société POLYSPACE à exploiter une usine de transformation de polymères sur le site de Carquefou, 1 rue du Tertre ;

Vu l'arrêté préfectoral du 3 avril 2002 autorisant la société TRELLEBORG SORATECH à exploiter une usine de fabrication d'articles en caoutchouc sur le site de Carquefou, 1 rue du Tertre ;

Vu le rapport de l'inspection de l'environnement du 23 mars 2005 autorisant le transfert de l'activité « extrusion soufflage » exercée par la société TRELLEBORG SORATECH en faveur de la société POLYSPACE ;

Vu le courrier du 28 août 2006 de la société TRELLEBORG NANTES déclarant la fusion des entités TRELLEBORG SORATECH et POLYSPACE et la reprise de leurs installations par la société TRELLEBORG NANTES ;

Vu le récépissé de changement d'exploitant délivré le 3 octobre 2006 à la société TRELLEBORG NANTES succédant aux sociétés TRELLEBORG SORATECH et POLYSPACE pour l'exploitation des usines susvisées ;

Vu la notification en date du 9 octobre 2008 par laquelle la société TRELLEBORG NANTES déclare cesser les activités « Mélanges » et « Tuyaux » au sein des installations précitées à compter d'avril 2010 ;

Vu le dossier déposé par l'exploitant en application des articles R.512-39-1 et suivants en mars 2010 et complété en avril 2010, en janvier 2012, en juin 2012, en juillet 2012, en février 2014, en février 2015, en décembre 2015, en janvier 2016, en juin 2018 et en juillet 2019 ;

Vu le récépissé de bonne fin de remise en état délivré le 18 octobre 2019 à la société TRELLEBORG NANTES ;

Vu la demande en date du 6 avril 2020 présentée par la société TRELLEBORG NANTES, représentée par la société SCCV Parc d'Activités du Tertre, en vue de l'institution de servitudes d'utilité publique en application des dispositions de l'article L.515-12 du code de l'environnement ;

Vu l'absence d'avis du directeur de la DDTM de Loire-Atlantique ;

Vu l'absence d'avis du service chargé de la sécurité civile ;

Vu la communication du présent projet au demandeur en date du 17 août 2020 ;

Vu l'absence d'avis des propriétaires des terrains concernés ;

Vu l'absence d'avis du conseil municipal de Carquefou ;

VU l'absence d'avis de Nantes Métropole ;

Vu le rapport de l'inspection des installations classées du 02 décembre 2020 sur les résultats de la consultation et ses conclusions sur le projet de servitude ;

Vu l'avis du comité départemental de l'environnement, des risques sanitaires et technologiques en sa séance du 19 janvier 2021 ;

Considérant qu'il convient, afin de protéger les intérêts mentionnés à l'article L.511-1, de prendre des mesures en vue d'assurer le maintien dans le temps des dispositions prises par l'ancien exploitant et la surveillance de cette zone ;

Considérant qu'il convient à cette fin de limiter ou d'interdire des modifications de l'état du sol et du sous-sol, d'en limiter les usages, compte tenu des travaux réalisés ;

Sur proposition du secrétaire général de la préfecture de la Loire-Atlantique ;

ARRÊTE

ARTICLE 1 – Institution de servitudes d'utilité publique et parcelles cadastrales concernées

Les servitudes d'utilité publique sont instituées par le présent arrêté sur les parcelles cadastrales du Plan Local d'Urbanisme suivantes :

Secti on	N° de parcel le	Propriétaire	Occupation	Surface totale de la parcelle (m ²)	Zone de servitu de	Surface concernée par la servitude (m ²)
AZ	17	SCI ACTIVITES COURRIER DE PROXIMITE	Usage commercial	22546	1	2 363
Total						2 363 m ²

ARTICLE 2 – Liste et nature des servitudes

2.1. Interdictions

Servitude 1 : l'interdiction de construction de bâtiment ;

Servitude 2 : le maintien du recouvrement des sols par de l'enrobé ou des dalles béton. L'intégrité de la couverture est vérifiée. Le cas échéant, il est procédé à sa remise en état ou à son remplacement ;

Servitude 3 : en cas de pause de canalisations d'eau potable, la réalisation des réseaux et des ouvrages enterrés en matériaux résistants aux substances présentes dans les sols et dans les eaux souterraines ;

Servitude 4 : l'interdiction de pompage et d'utilisation des eaux souterraines à l'exception des piézomètres dédiés au contrôle portant sur la qualité de la nappe ;

Servitude 5 : en cas de travaux de remaniement des sols et/ou d'excavation des sols dans les zones d'impact résiduel, la personne ou la société à l'initiative du projet doit :

- s'assurer de la qualité des terres extraites par le biais de caractérisations analytiques. Les terres extraites présentant des indices de pollution devront faire l'objet d'une procédure spécifique et seront gérées selon la réglementation en vigueur ;
- procéder au balisage de la zone de stockage si les terres impactées sont stockées avant évacuation. Ces terres excavées devront être stockées sur et sous une bâche de protection ;
- s'assurer du suivi environnemental des travaux par un personnel qualifié et selon la réglementation en vigueur ;

Servitude 6 : l'Etat est informé au moins 6 mois à l'avance de toute intention de changement d'affectation des sols. Cette information est accompagnée d'une analyse des risques sanitaires, conforme aux prescriptions du Ministère en charge de l'environnement, exposant les mesures mises en œuvre pour garantir des niveaux de risques sanitaires acceptables. Cette mise à jour de l'analyse des risques peut induire une actualisation du présent dossier dans le cas où des restrictions d'usage complémentaires seraient recommandées. Toutes les études et travaux à réaliser sont à la charge et sous la responsabilité de la personne ou de la société à l'initiative du projet de changement d'usage ;

Servitude 7 : les présentes restrictions d'usage ainsi que tous les éléments qu'elles comportent, ne peuvent être levées que par suite de la suppression des causes les ayant rendues nécessaires ou par une étude sanitaire réalisée par un bureau d'études spécialisé confirmant que les teneurs résiduelles du site sont compatibles avec l'usage envisagé ;

Servitude 8 : le propriétaire doit garder en mémoire l'historique et la qualité du sous-sol du site, et assurer la surveillance et son maintien en état de manière à préserver la santé des usagers ;

Servitude 9 : en cas de cession ou de mise à disposition à titre gratuit ou onéreux de tout ou partie des terrains de la zone concernée, le propriétaire s'engage à informer par écrit à tout ayant droit, les servitudes dont elle est grevée, en obligeant expressément ledit ayant droit à les respecter en lieu et place.

2.2. Droit d'accès

Il est institué un droit d'accès permanent au profit de la société SCCV Parc d'activités du Tertre ou des futurs responsables ou leurs mandataires aux fins de surveillance du site, en particulier les moyens de suivi de la qualité des eaux souterraines constitués par un réseau de piézomètres ainsi que des moyens pour le suivi de la qualité des eaux superficielles.

ARTICLE 3 – Indemnisation

En application des dispositions de l'article L.515-11 du code de l'environnement, ces servitudes, dans le cas où elles entraînent un préjudice direct, matériel et certain, ouvrent droit à une indemnité au profit des propriétaires, des titulaires de droits réels ou de leurs ayants droit.

La demande d'indemnisation doit être adressée à l'exploitant de l'installation dans un délai de trois ans à compter de la notification de la présente décision.

ARTICLE 4 – Voies et délais de recours

Le présent arrêté est soumis à un contentieux de pleine juridiction. Il peut être déféré auprès du Tribunal administratif de Nantes :

1° Par l'exploitant, dans un délai de deux mois à compter du jour de notification du présent arrêté ;

2° Par les tiers intéressés en raison des inconvénients ou des dangers pour les intérêts mentionnés à l'article L. 181-3, dans un délai de quatre mois à compter de :

a) L'affichage en mairie dans les conditions prévues au 2° de l'article R. 181-44 ;

b) La publication de la décision sur le site internet de la préfecture prévue au 4° du même article.

Le délai court à compter de la dernière formalité accomplie. Si l'affichage constitue cette dernière formalité, le délai court à compter du premier jour d'affichage de la décision. Les décisions mentionnées au premier alinéa peuvent faire l'objet d'un recours gracieux ou hiérarchique dans le délai de deux mois. Ce recours administratif prolonge de deux mois les délais mentionnés aux 1° et 2°.

La juridiction administrative compétente peut aussi être saisie par l'application Télérecours citoyens accessible à partir du site www.telerecours.fr.

ARTICLE 5 – Mesures de publicité

- une copie de l'arrêté est déposée à la mairie de Carquefou et peut y être consultée ;
- un exemplaire de cet arrêté est affiché à la mairie de Carquefou pendant une durée minimum d'un mois, le procès-verbal de l'accomplissement de cette formalité est dressé par les soins du maire et envoyé à la préfecture de Loire-Atlantique (direction de la coordination des politiques publiques et de l'appui territorial – bureau des procédures environnementales et foncières)
- l'arrêté est publié sur le site internet de la préfecture de la Loire-Atlantique pendant une durée minimale de quatre mois ;

Une copie du présent arrêté sera remise à la société SCI ACTIVITES COURRIER DE PROXIMITE qui devra toujours l'avoir en sa possession et la présenter à toute réquisition.

Les propriétaires des parcelles seront notifiés du présent arrêté.

Cet arrêté fait l'objet d'une publication au recueil des actes administratifs de la préfecture de Loire-Atlantique.

Il fera également l'objet d'une publicité foncière par l'exploitant et à ses frais.

Les servitudes d'utilité publique seront annexées au plan local d'urbanisme de Nantes, dans les conditions prévues à l'article L.153-60 du code de l'urbanisme.

ARTICLE 6 – Exécution

Le Secrétaire Général de la Préfecture de la Loire-Atlantique, la Directrice Régionale de l'Environnement, de l'Aménagement et du Logement des Pays de la Loire chargée de l'Inspection des Installations Classées, la Présidente de Nantes Métropole et la Maire de Carquefou sont chargés, chacun en ce qui les concerne, de veiller à l'exécution du présent arrêté.

Nantes, le 17 mars 2021

Le PRÉFET,

Pour le préfet et par délégation,
Le secrétaire général


Pascal OTHEGUY

ANNEXE – Plan de zonage



Pour être annexé à mon arrêté du 17 mars 2021
Nantes, le 17 mars 2021

Le Préfet,

Pour le préfet et par délégation,
Le secrétaire général


Pascal OTHEGUY