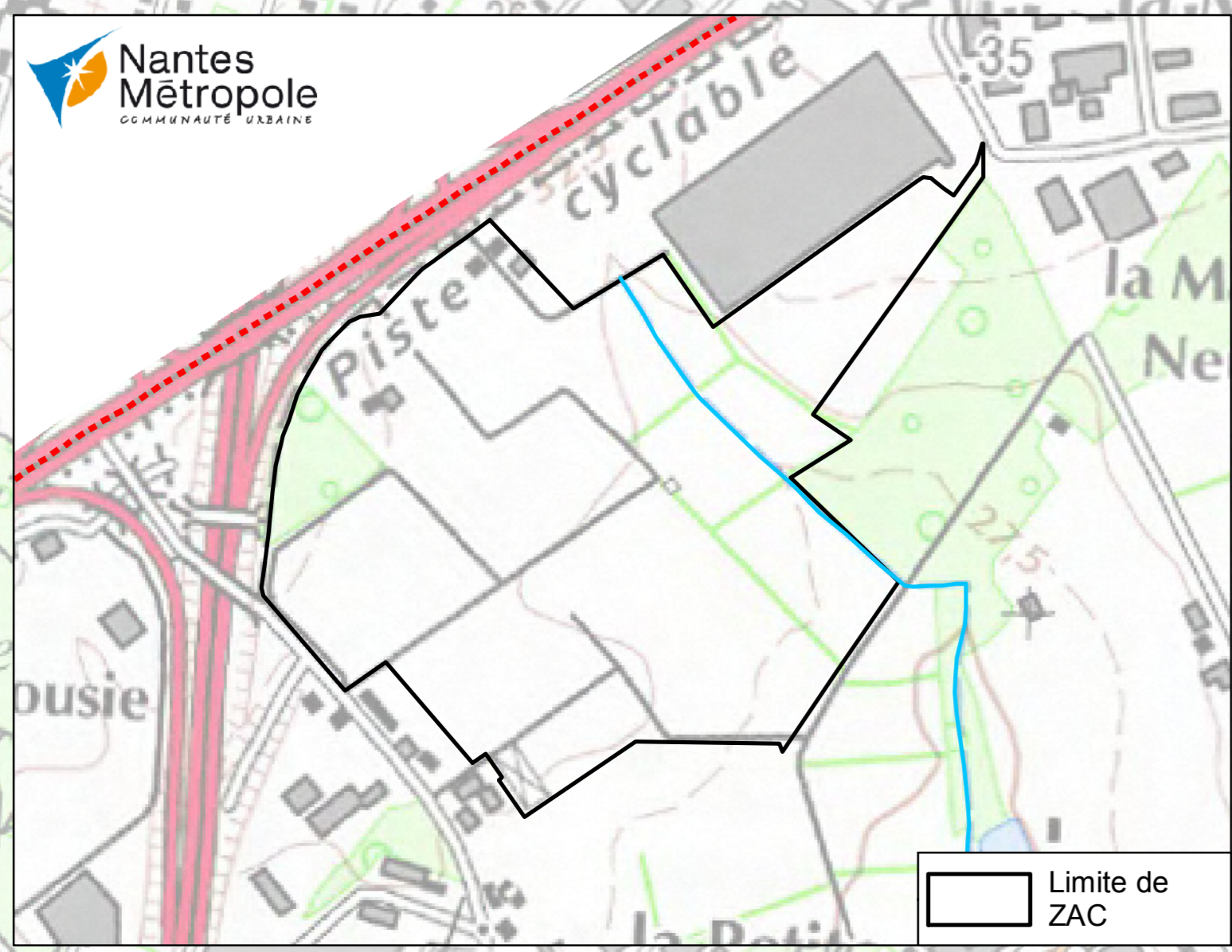




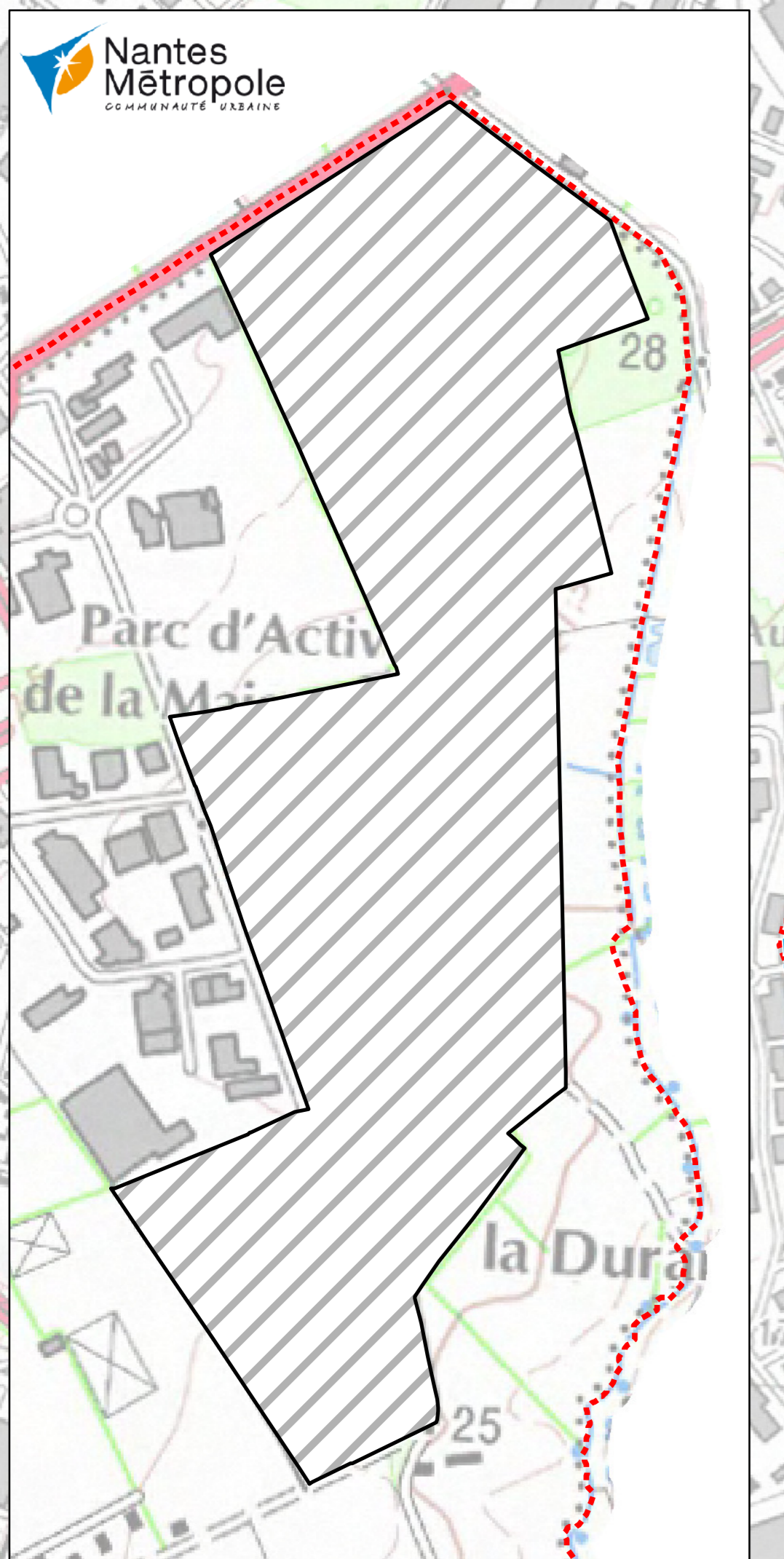
**1 ZAC MAISONNEUVE 2 SECTEUR OUEST**  
ARRÊTÉ LOI SUR L'EAU DU 11 AVRIL 2008



**3 ZAC DE LA MINAIS**  
ARRÊTÉ LOI SUR L'EAU DU 7 AVRIL 2008



**2 ZAC MAISONNEUVE 2 SECTEUR EST**  
MISE À JOUR EN COURS - SELA 2015



**Légende**

**ZONES HUMIDES**

- BOIS HUMIDE
- BOIS MARECAGEUX
- PEUPLERAIE
- RIPISYLVE
- PRAIRIE HUMIDE
- PRAIRIE HUMIDE A GRANDS JONCS
- PRAIRIE HUMIDE REENSEMENCEE
- PRAIRIE MESOHYDROPHILE
- MEGAPHORBAIE
- ROSELIERE
- MARE ET BORDURES HUMIDES
- ETANG ET BORDURES HUMIDES
- BOIRE
- BASSIN DE RETENTION
- JARDIN SUR ZONE MESOHYDROPHILE
- JARDIN SUR ZONE HUMIDE
- ZONE HUMIDE REMBLAYEE

**RESEAU HYDROGRAPHIQUE**

- NATUREL
- BUSE
- CALIBRE EN FOSSE
- ETIE
- DOUVE
- AUTRE

**INFORMATIONS COMPLEMENTAIRES**

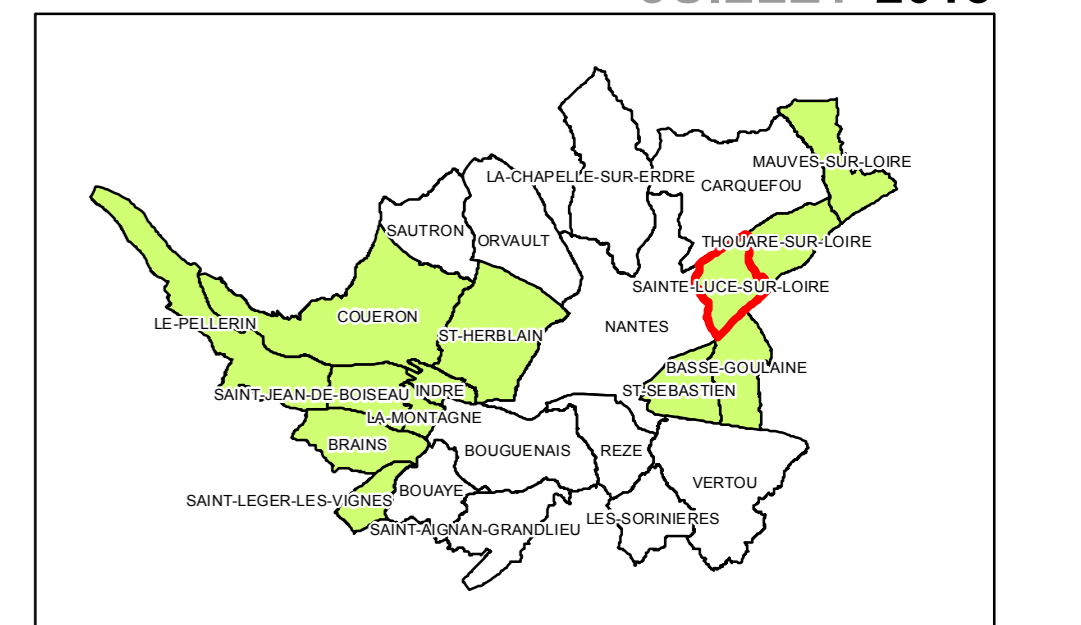
- LIMITE COMMUNALE
- HORS TERRAIN D'ETUDE : INVENTAIRE SELON ETUDE D'IMPACT

0 0,5 1 Kilomètre

INVENTAIRE DES ZONES HUMIDES & COURS D'EAU

**SAINTE-LUCE-SUR-LOIRE**

JUILLET 2015



Sources : X. HARDY Bureau d'Etudes, NANTES METROPOLE  
Fond de carte : © IGN - reproduction interdite - ©BDTOPO ©SCAN25 ©BDCARTO

**CARTOGRAPHIE**  
ZONES HUMIDES ET COURS D'EAU

1:6 500

