

Préfecture de la Loire-Atlantique

PLAN DE PREVENTION
DES RISQUES D'INONDATIONS
DE LA SEVRE NANTAISE
EN LOIRE-ATLANTIQUE

3. Cartographie réglementaire Générale

Echelle 1/5000 ème

Vu pour être annexé à l'arrêté préfectoral
en date du 3 décembre 1998.

Le Préfet,
Pour le Préfet
et par délégation

Le Chef du Service Interministériel Régional
des Affaires Civiles et Economiques de Défense
et de la Protection Civile

Jean-Pierre MALTETE


LEGENDE

Information

ALEA FAIBLE	ALEA MOYEN	ALEA FORT	ALEA TRES FORT
Profondeur de submersion < 1m vitesse marquée.	Profondeur de submersion comprise entre 1 et 2m avec vitesse nulle à faible ou profondeur < 1m mais avec vitesse moyenne à forte	Profondeur de submersion > 2m avec vitesse nulle à faible ou profondeur < 2m avec vitesse moyenne à forte. Zone de dangers particuliers, bande de 300m en arrière des levées	Profondeur de submersion > 2m avec vitesse moyenne à forte. Zone de dangers particuliers, aval de déversoirs, débouchés d'ouvrages.

Représentation graphique

Champ d'expansion des crues à préserver de toute urbanisation nouvelle



Zones inondables caractérisées par une urbanisation dense

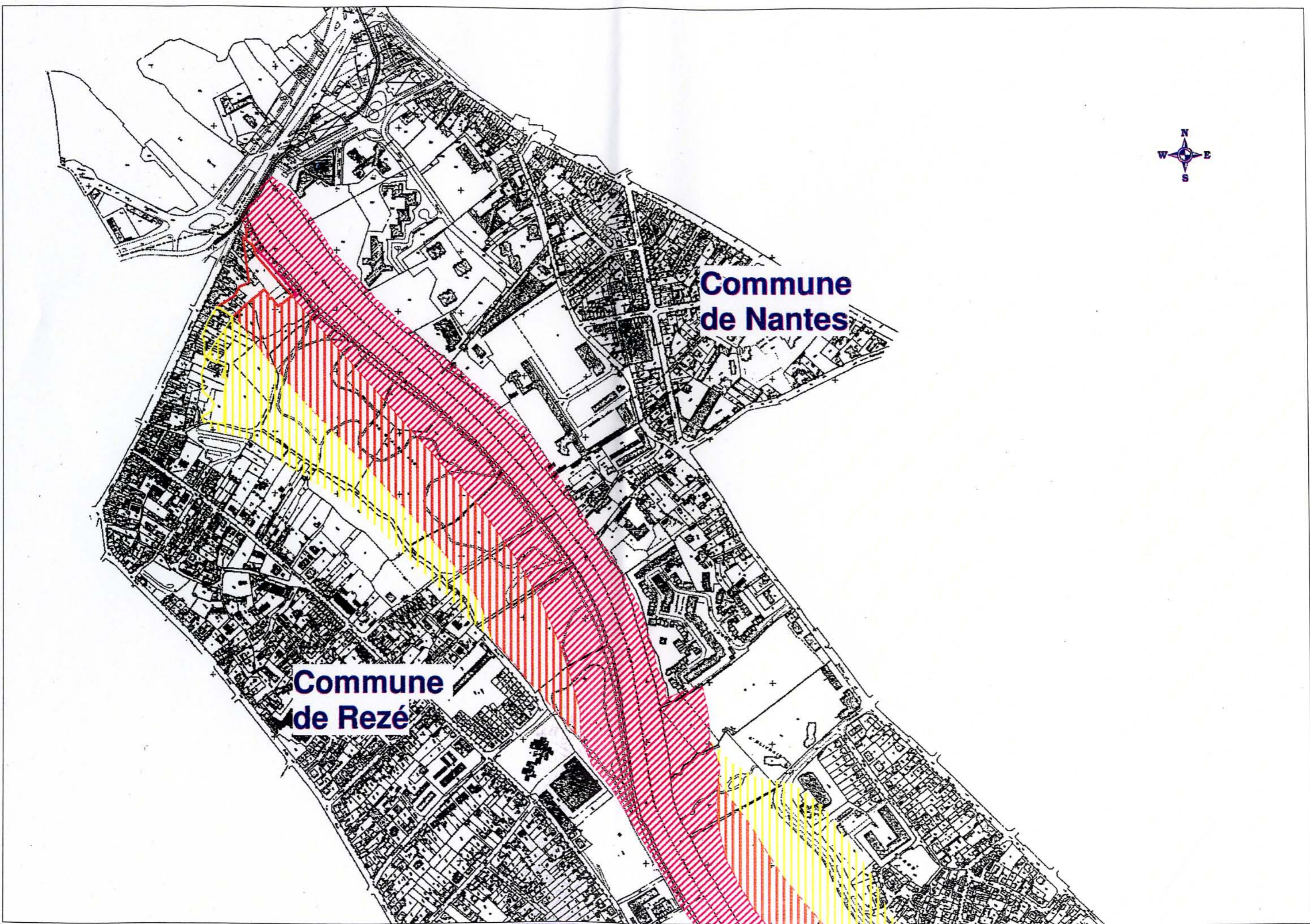


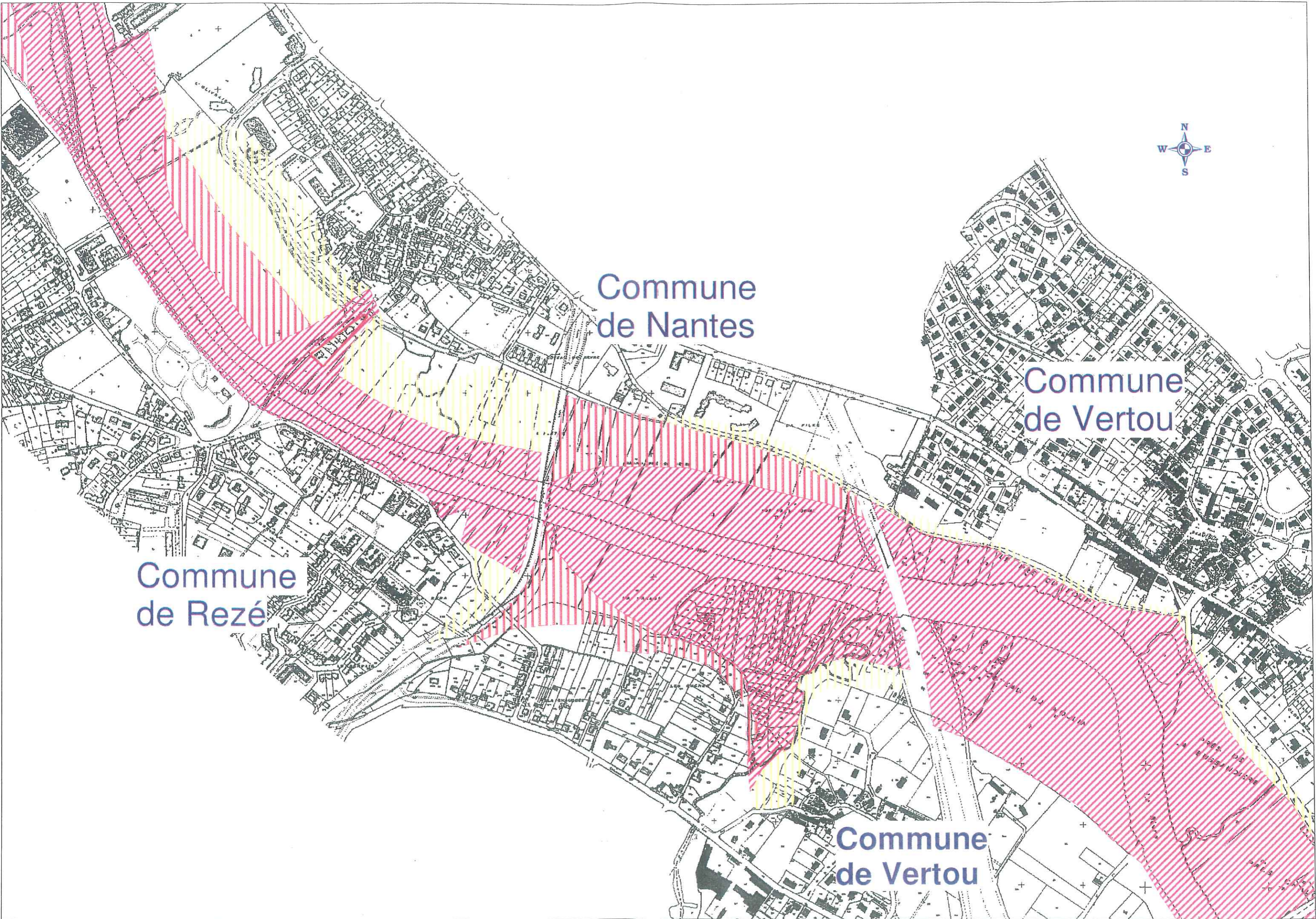
Secteurs affectés



**Commune
de Nantes**

**Commune
de Rezé**





Commune
de Nantes

Commune
de Vertou

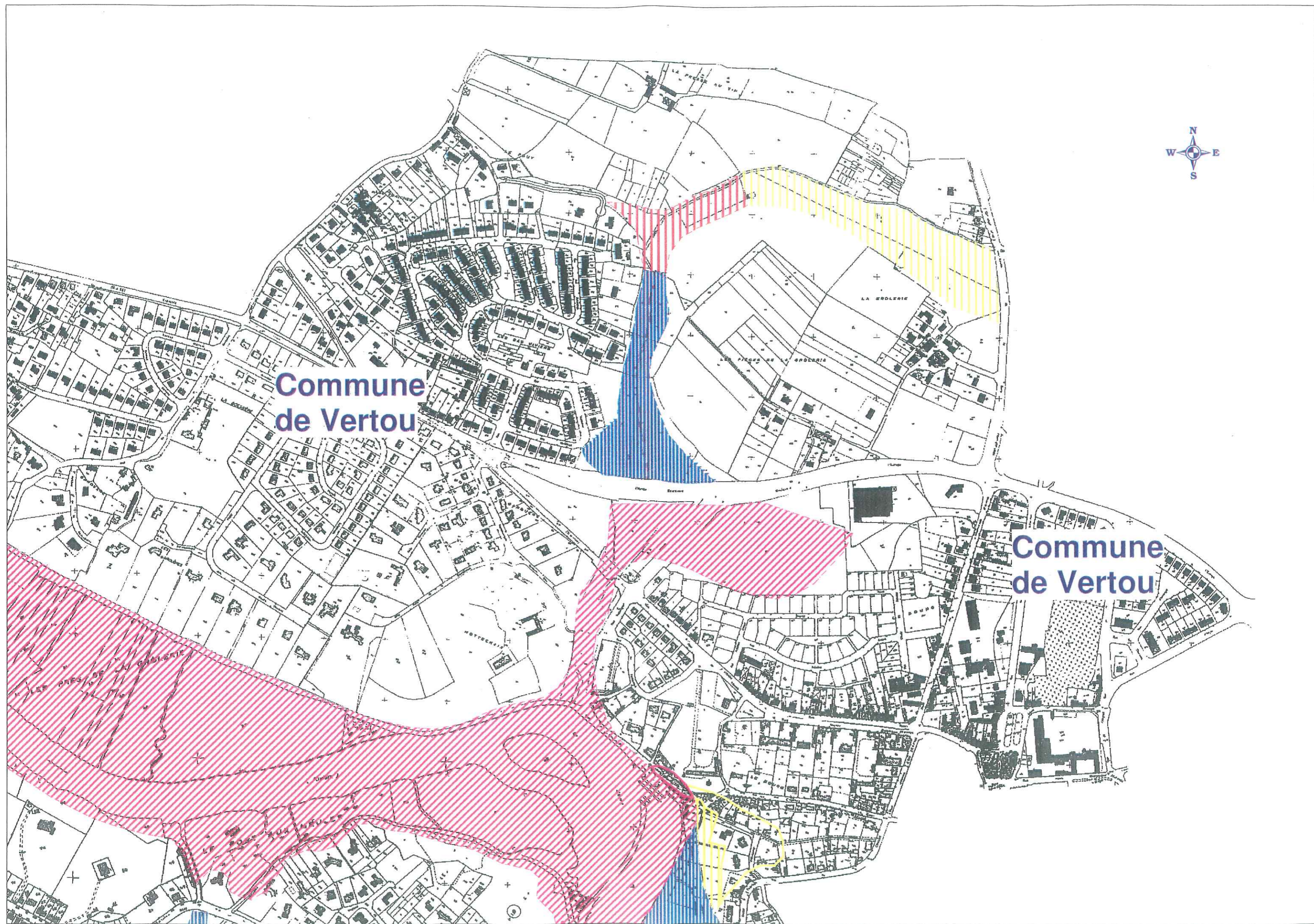
Commune
de Rezé

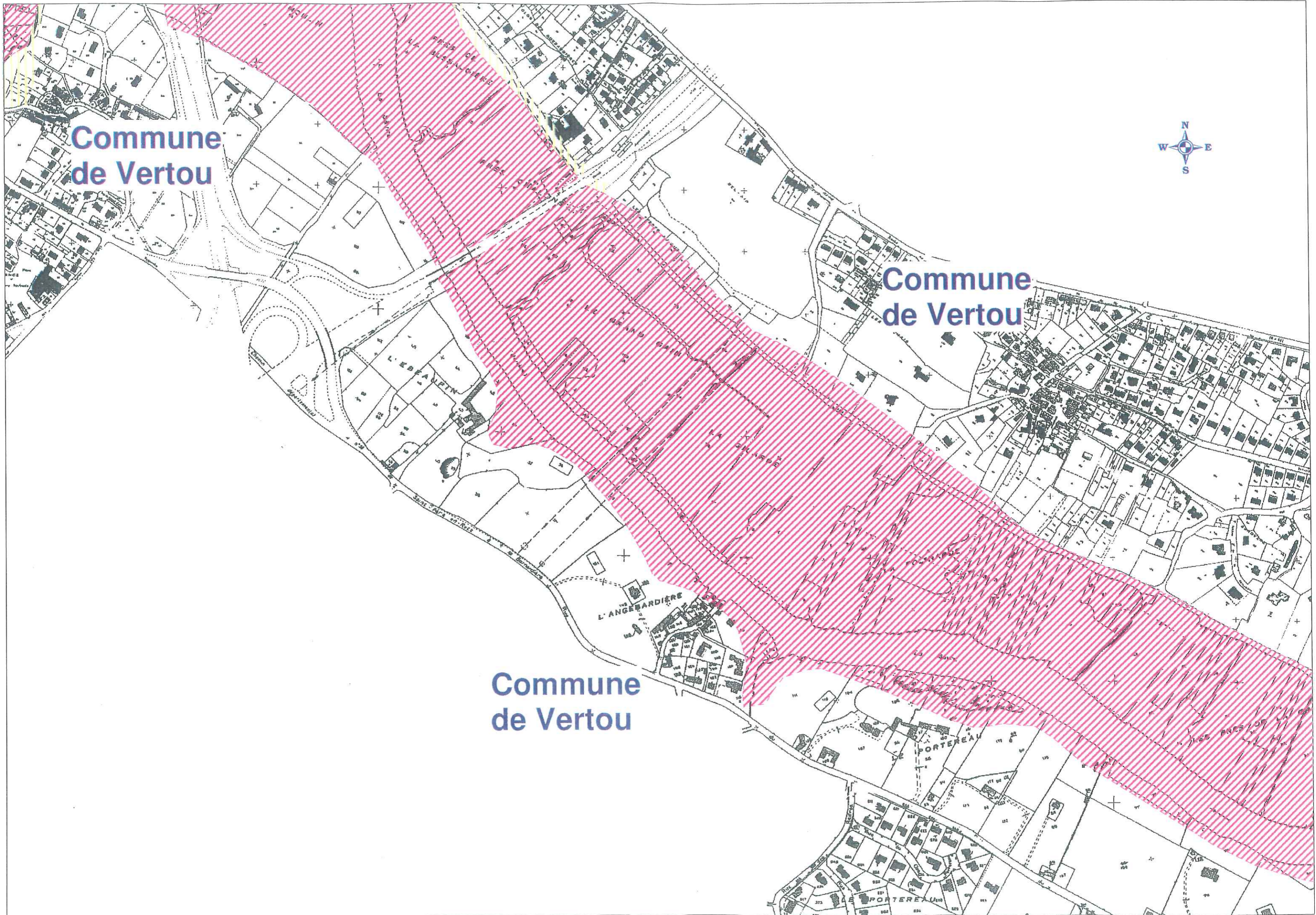
Commune
de Vertou



Commune
de Vertou

Commune
de Vertou





Commune
de Vertou



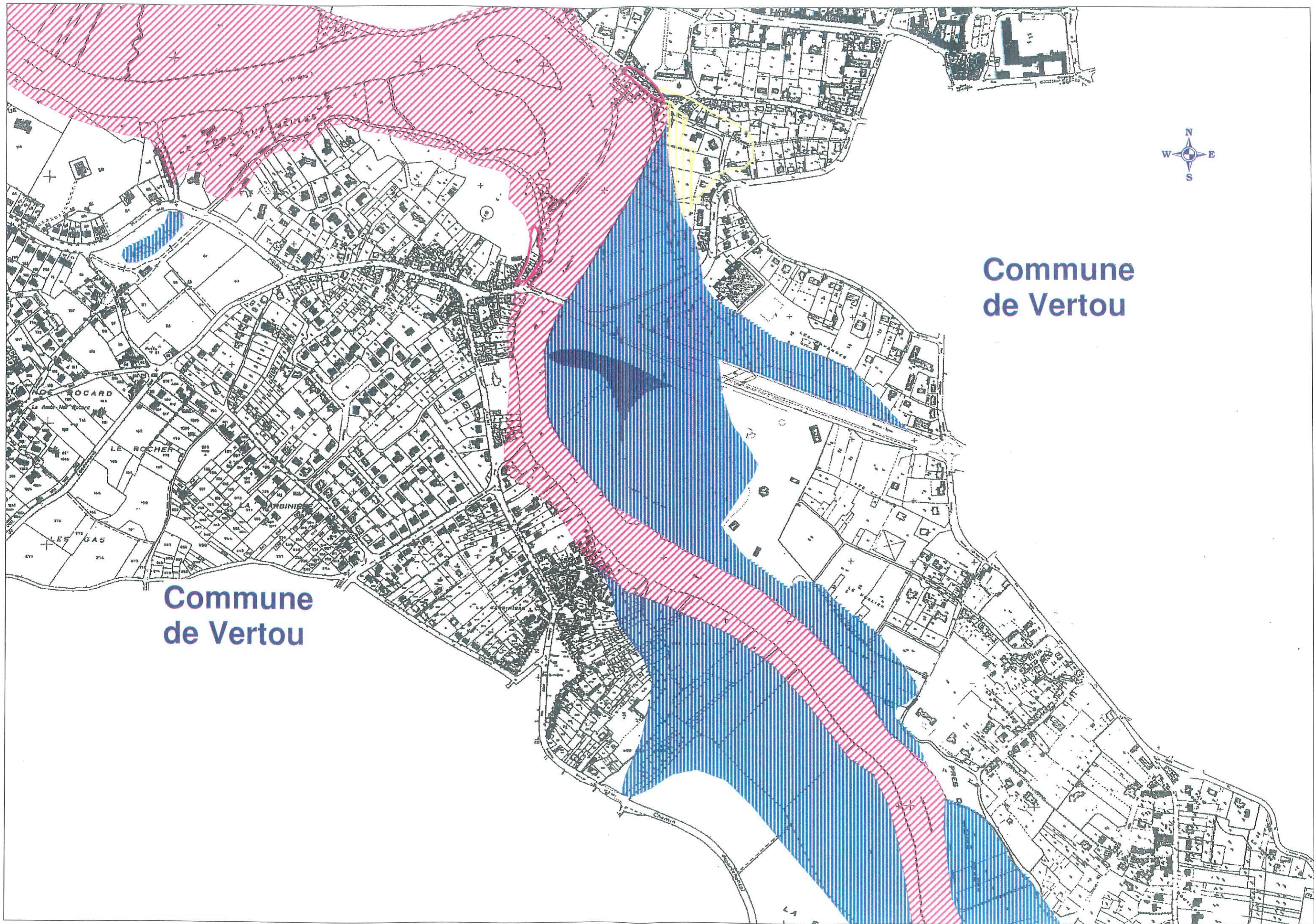
Commune
de Vertou

Commune
de Vertou

L'ANGEARDIÈRE

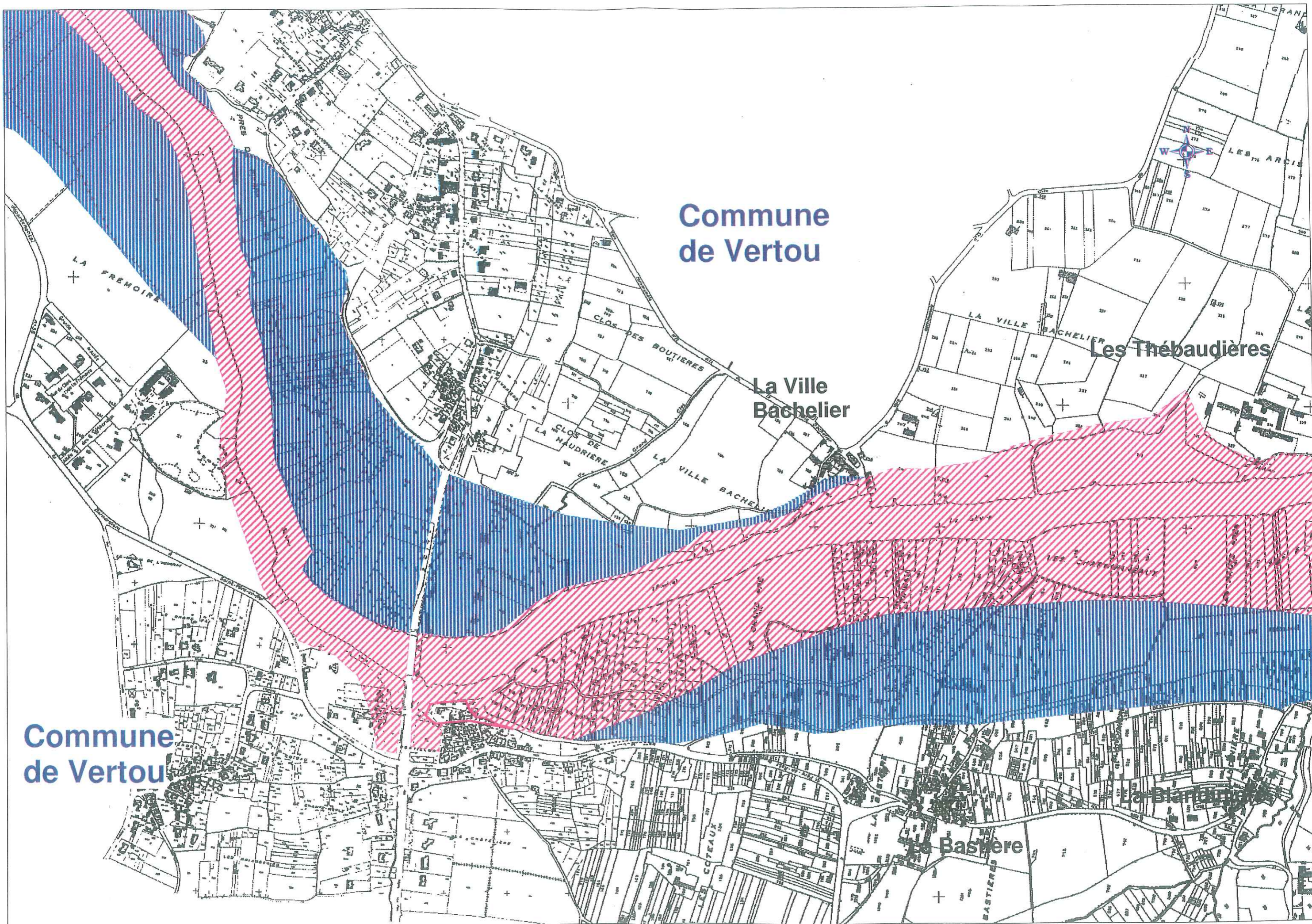
PORTEREAU

LE PORTEREAU



Commune
de Vertou

Commune
de Vertou



**Commune
de Vertou**

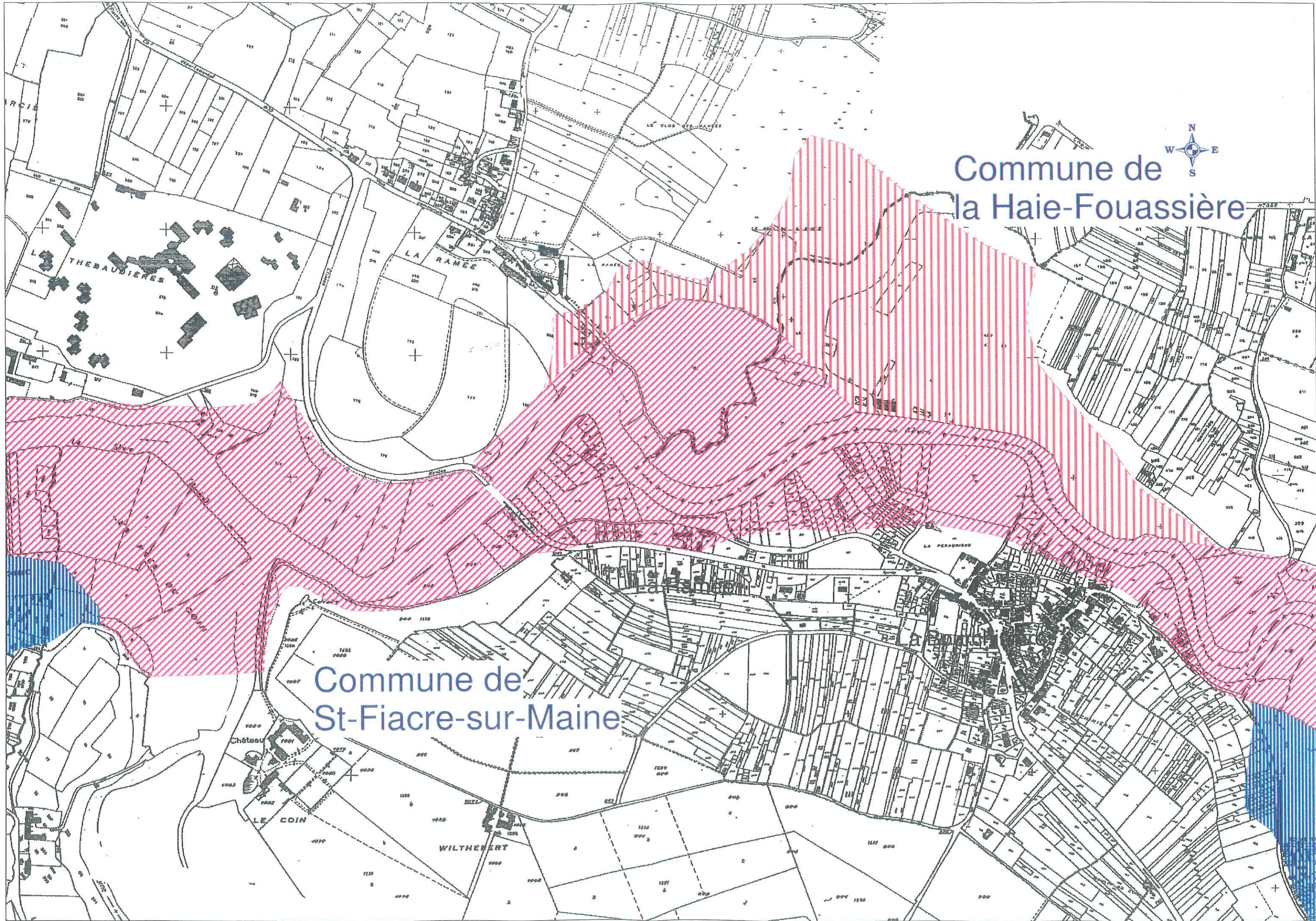
**La Ville
Bachelier**

Les Thébaudières

**Commune
de Vertou**

La Bastière

La Blanchardière



Commune de
la Haie-Fouassière

Commune de
St-Fiacre-sur-Maine